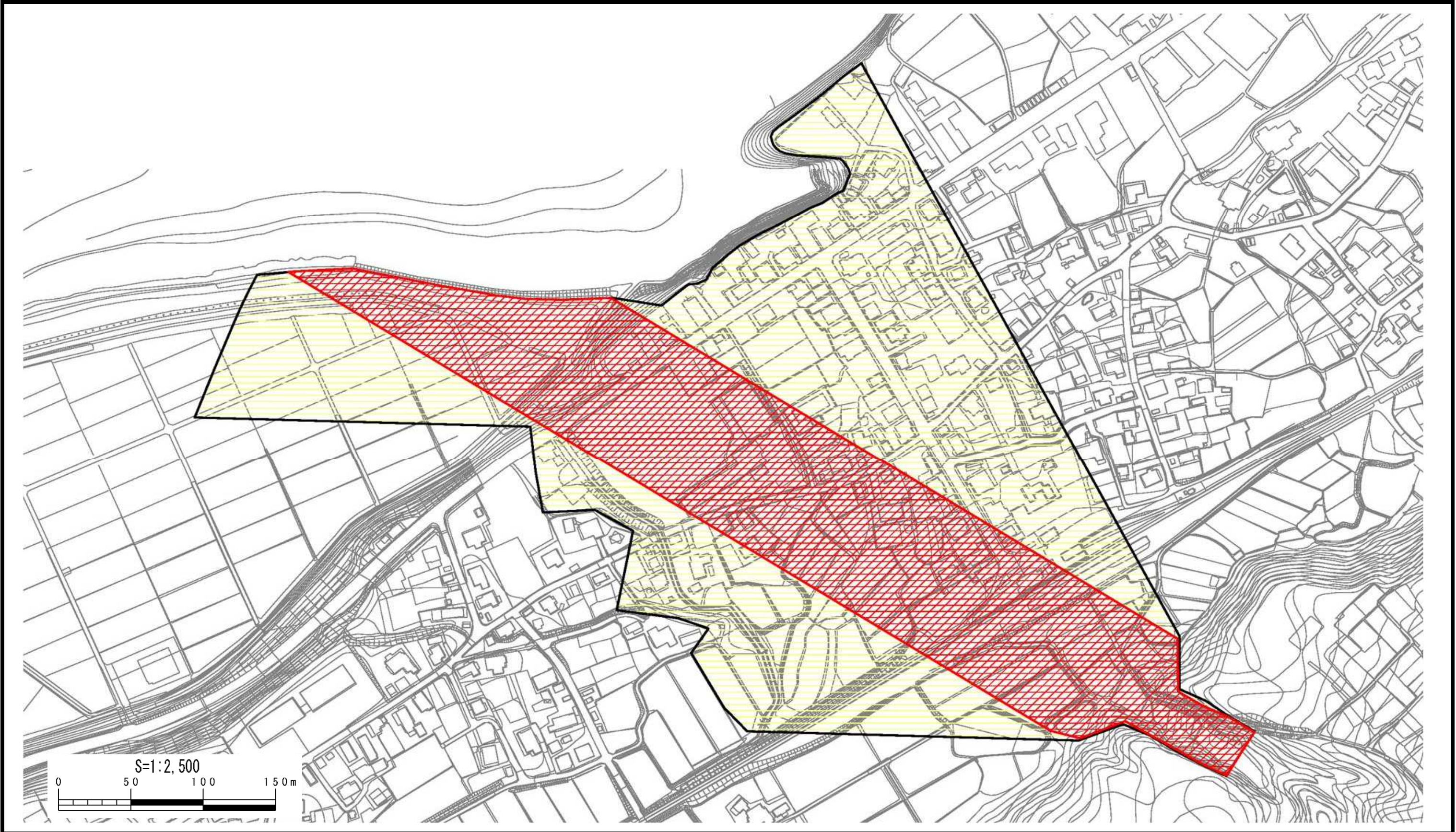







土砂災害警戒区域等の指定の公示に係る図書



様式 - 2(土) 土砂災害警戒区域・土砂災害特別警戒区域 区域図	土砂災害防止法施行令第二条の基準に該当する区域		 	自然現象 の種類	土石流	溪流番号	208- -017
	土砂災害防止法施行令第 三条の基準に該当する区域	土石流の高さが1mを超える場合、建築物に作用する力が50kN/mを超える区域		  	告示番号	新潟県告示第297・298号	溪流名
		土石流の高さが1mを超える場合、建築物に作用する力が50kN/m以下の区域					
		その他の区域	縮尺 S=1:2,500				