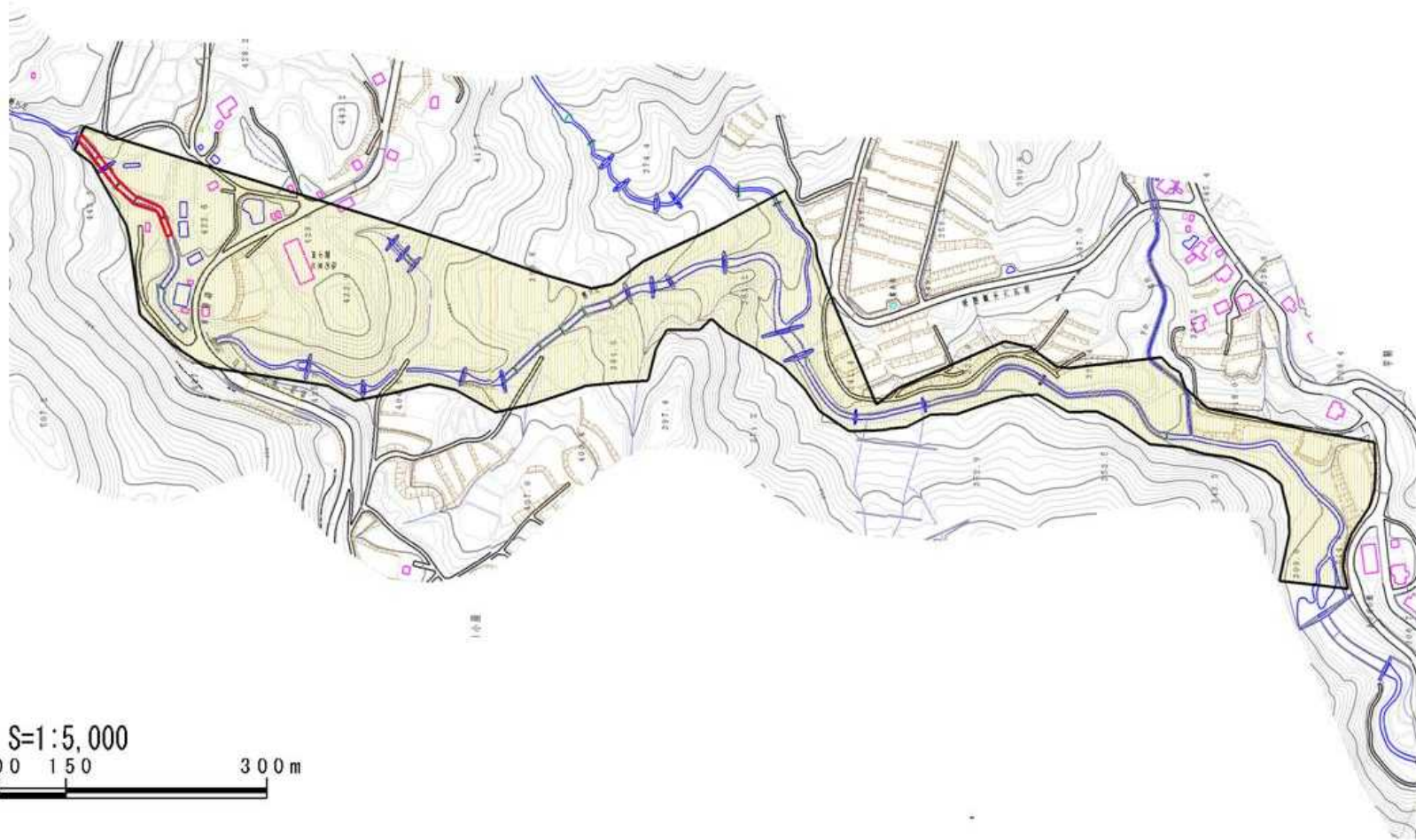





土砂災害警戒区域等の指定の公示に係る図書



様式 - 2(土) 土砂災害警戒区域・土砂災害特別警戒区域 区域図	土砂災害防止法施行令第二条の基準に該当する区域		縮尺 1:5,000	自然現象の種類	土石流	渓流番号	Y0102- -04
	土砂災害防止法施行令第三条の基準に該当する区域			告示番号	新潟県告示第983・984号	渓流名	濁又川
	その他の区域			告示年月日	平成25年8月13日	所在地	魚沼市芋鞆、田小屋