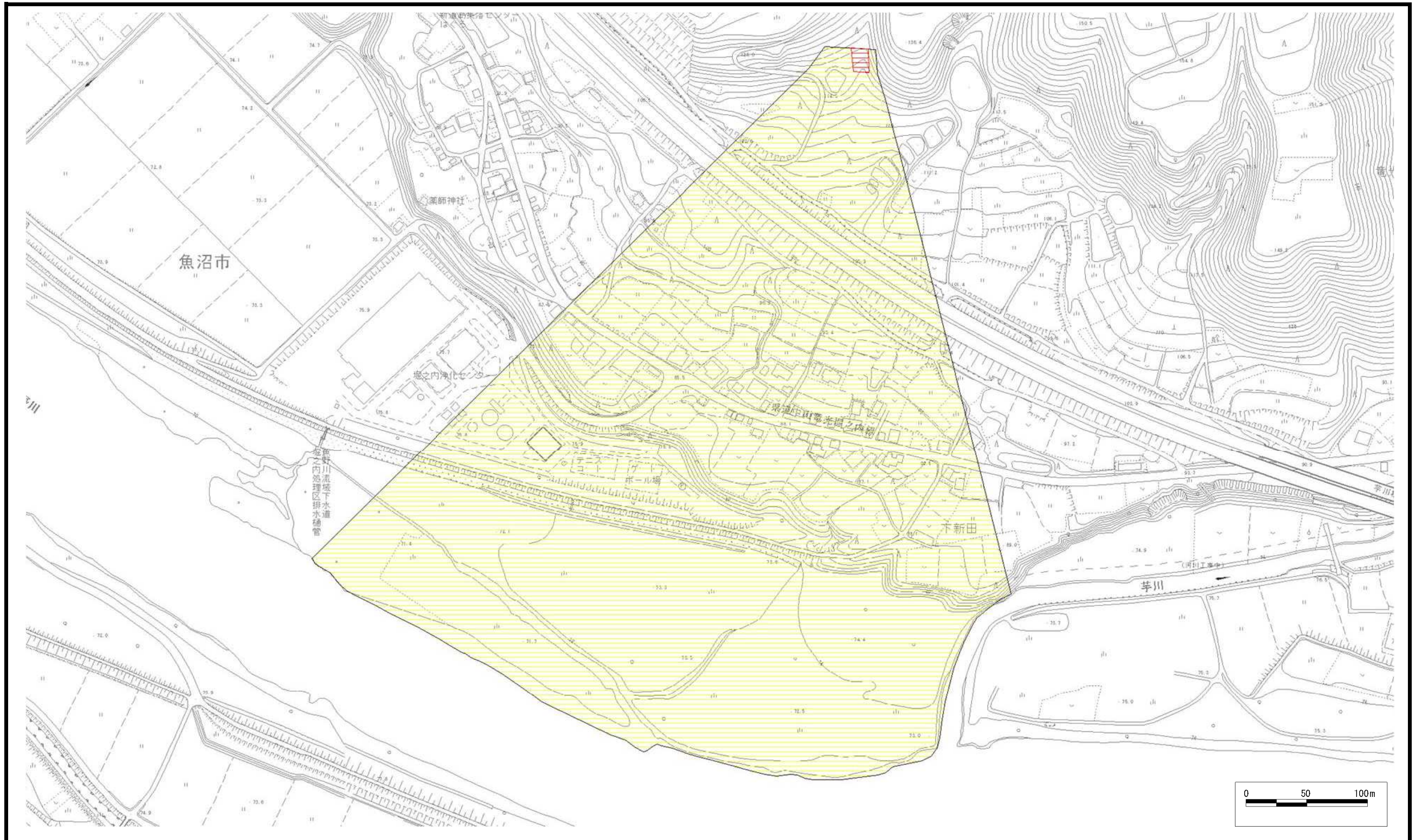





土砂災害警戒区域等の指定の公示に係る図書



様式 - 2 (土) 土砂災害警戒区域・土砂災害特別警戒区域 区域図	土砂災害防止法施行令第二条の基準に該当する区域		N 縮尺 1:3,000	自然現象の種類	土石流	渓流番号	712-湯沢-001
	土砂災害防止法施行令第三条の基準に該当する区域			告示番号	新潟県告示第197・198号	渓流名	新道島(1)
	土砂災害防止法施行令第三条の基準に該当する区域			告示年月日	平成24年2月24日	所在地	魚沼市新道島
	その他の区域	