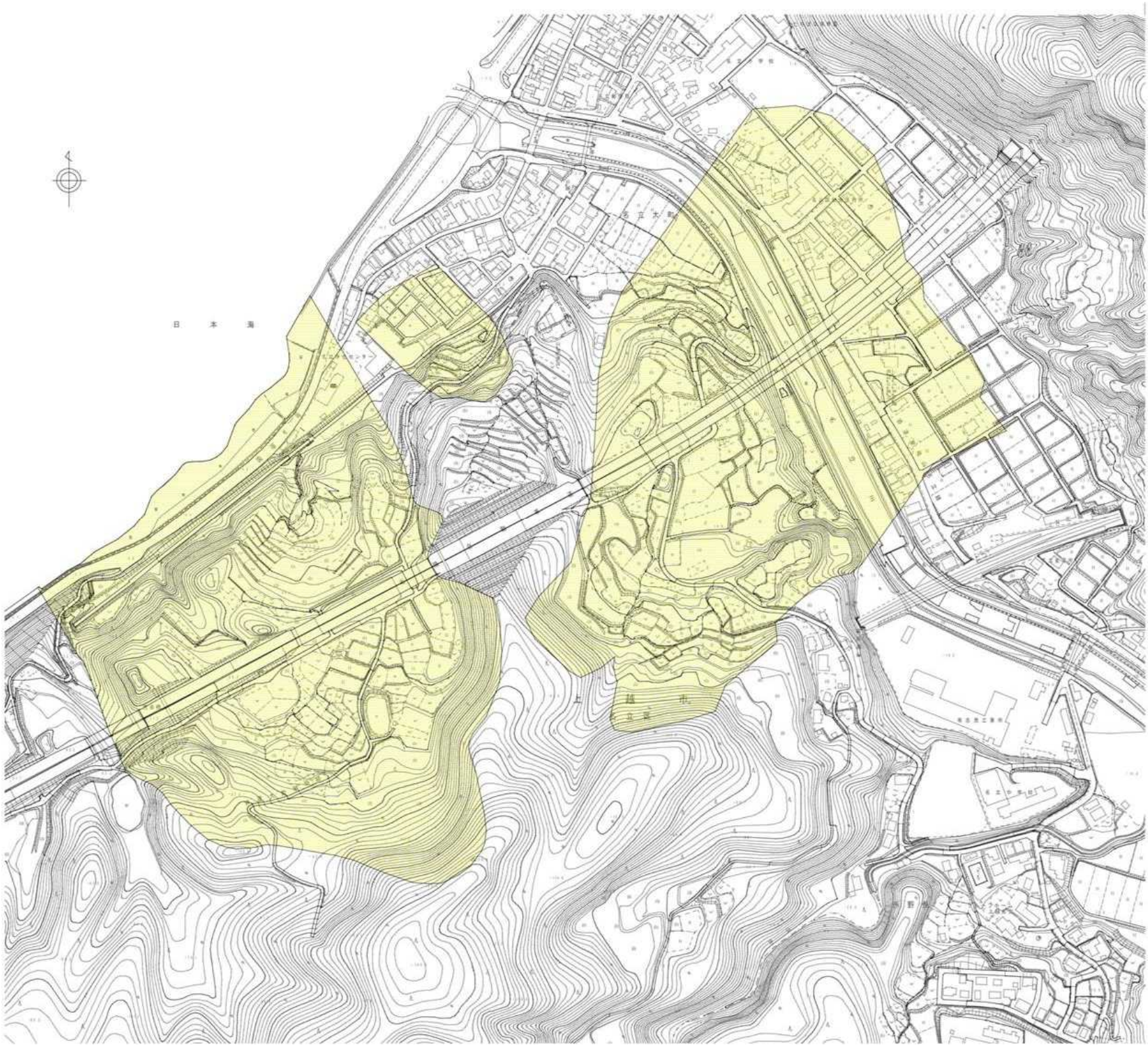




土砂災害警戒区域等の指定の公示に係る図書



|  |                                  |   |   |               |            |           |         |            |
|--|----------------------------------|---|---|---------------|------------|-----------|---------|------------|
| 様式 - 2 (地)<br>土砂災害警戒区域・土砂災害特別警戒区域<br>区域図 | 土砂災害防止法施行令第二条の基準に該当する区域          |  |  | 自然現象<br>の種類   | 地滑り        | 箇所番号      | K561-06 |            |
|  | 土砂災害防止法施行令第三条の基準に該当する区域          |  |   | 告示番号          | 新潟県告示第105号 | 箇所名       | 十菅平     |            |
|  | 地滑り地塊の滑りに伴って生じる土石等の移動による力: $F_1$ |   |   | 縮尺<br>1:6,000 | 告示年月日      | 平成24年2月3日 | 所在地     | 上越市名立区名立大町 |
|  | $F_1 =$ (kN/m <sup>2</sup> )     |   |   |               |            |           |         |            |