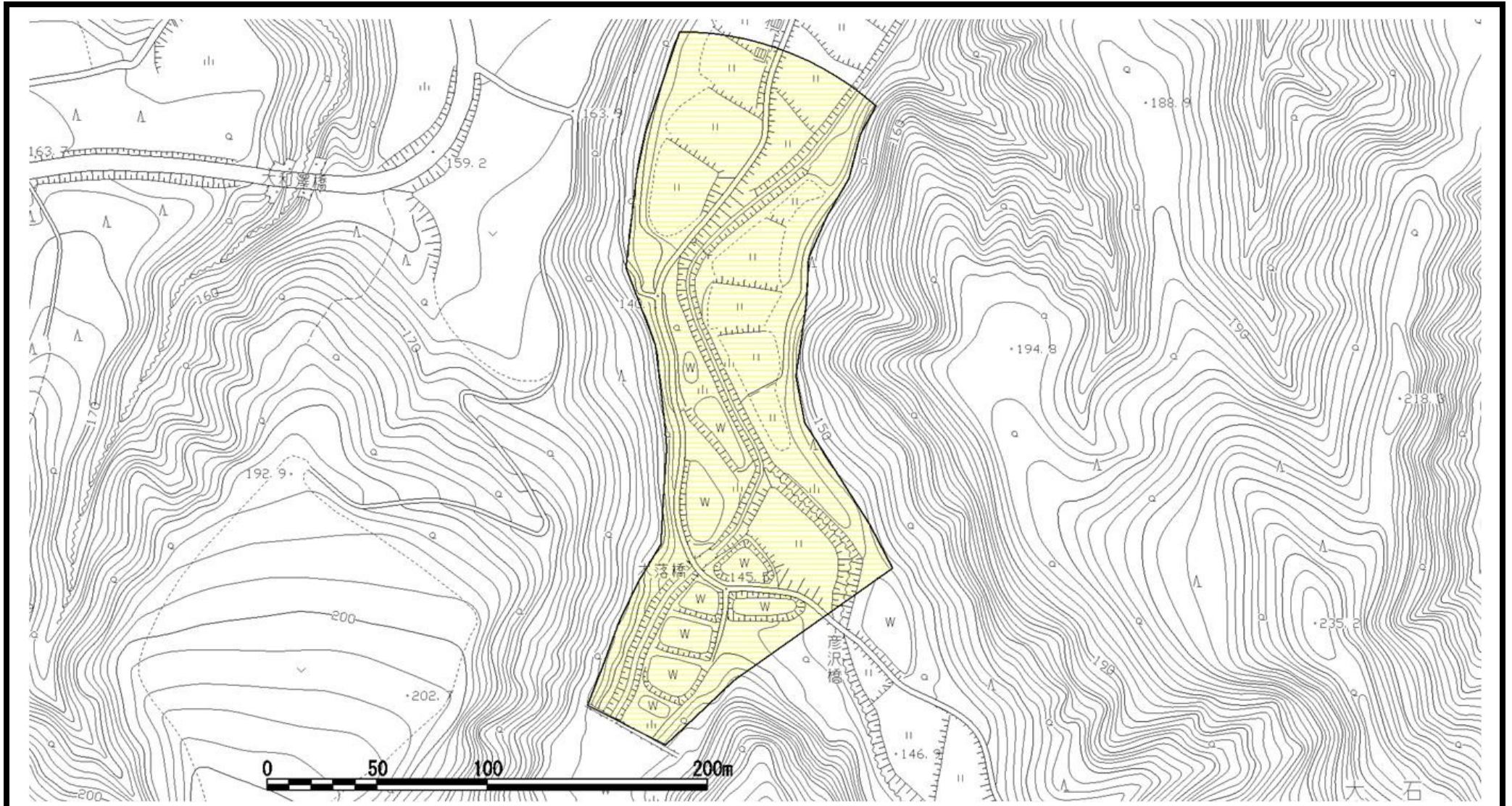




土砂災害警戒区域等の指定の公示に係る図書



| | | | | | | | |
|-------------------------|-------------------------|---|--|---------|------------|------|-------------------|
| 様式-2(土) 土砂災害警戒区域 区域図 | 土砂災害防止法施行令第二条の基準に該当する区域 |  |  縮尺 1:2,500 | 自然現象の種類 | 土石流 | 溪流番号 | Y0712 I -18-2 |
| | | | | 告示番号 | 新潟県告示第762号 | 溪流名 | オオシガワ 大石川(2) |
| | | | | 告示年月日 | 平成23年5月10日 | 所在地 | ウオヌマシオオシ 魚沼市大石 |