




土砂災害警戒区域等の指定の公示に係る図書



様式－2(地) 土砂災害警戒区域・土砂災害特別警戒区域 区域図	土砂災害防止法施行令第二条の基準に該当する区域		 縮尺 1:5,000	自然現象 の種類	地滑り	箇所番号	H25再調R522.01
	土砂災害防止法施行令第三条の基準に該当する区域			告示番号	新潟県告示第300号	箇所名	今熊(H25)
	地滑り地塊の滑りに伴って生じる土石等の移動による力: F_1			告示年月日	平成29年3月21日	所在地	上越市浦川原区今熊
	$F_1=(kN/m^2)$						