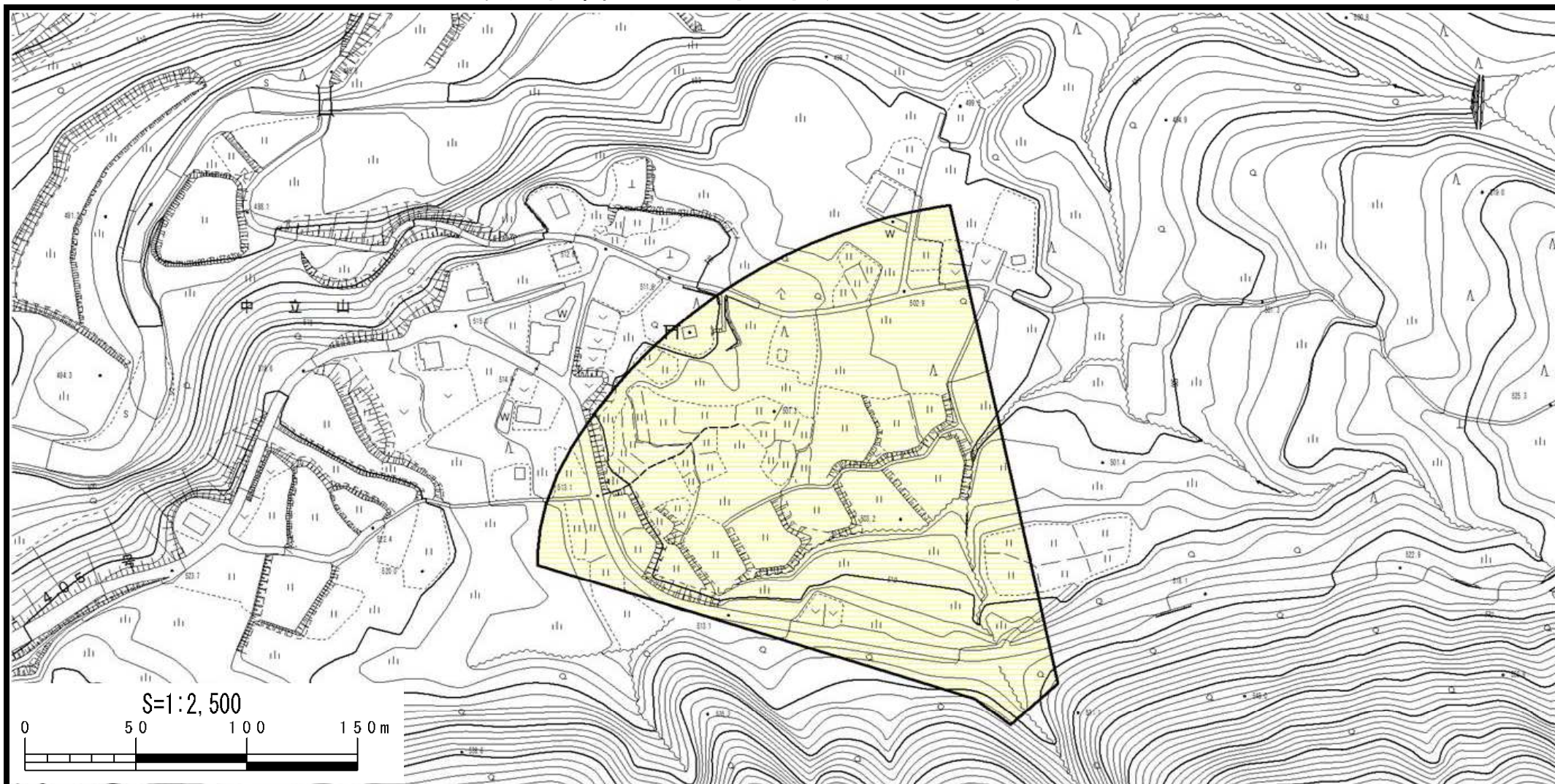






# 土砂災害警戒区域等の指定の公示に係る図書



様式-2(土)

土砂災害警戒区域・土砂災害特別警戒区域  
区域図

土砂災害防止法施行令第二条の基準に該当する区域

土砂災害防止法施行令第三条の基準に該当する区域	  
その他の区域	



縮尺  
S=1:2,500

自然現象  
の種類

土石流

溪流番号

524-十日町-014

告示番号

新潟県告示第270号

溪流名

中立山(1)

告示年月日

平成29年3月14日

所在地

十日町市浦田(中立山)