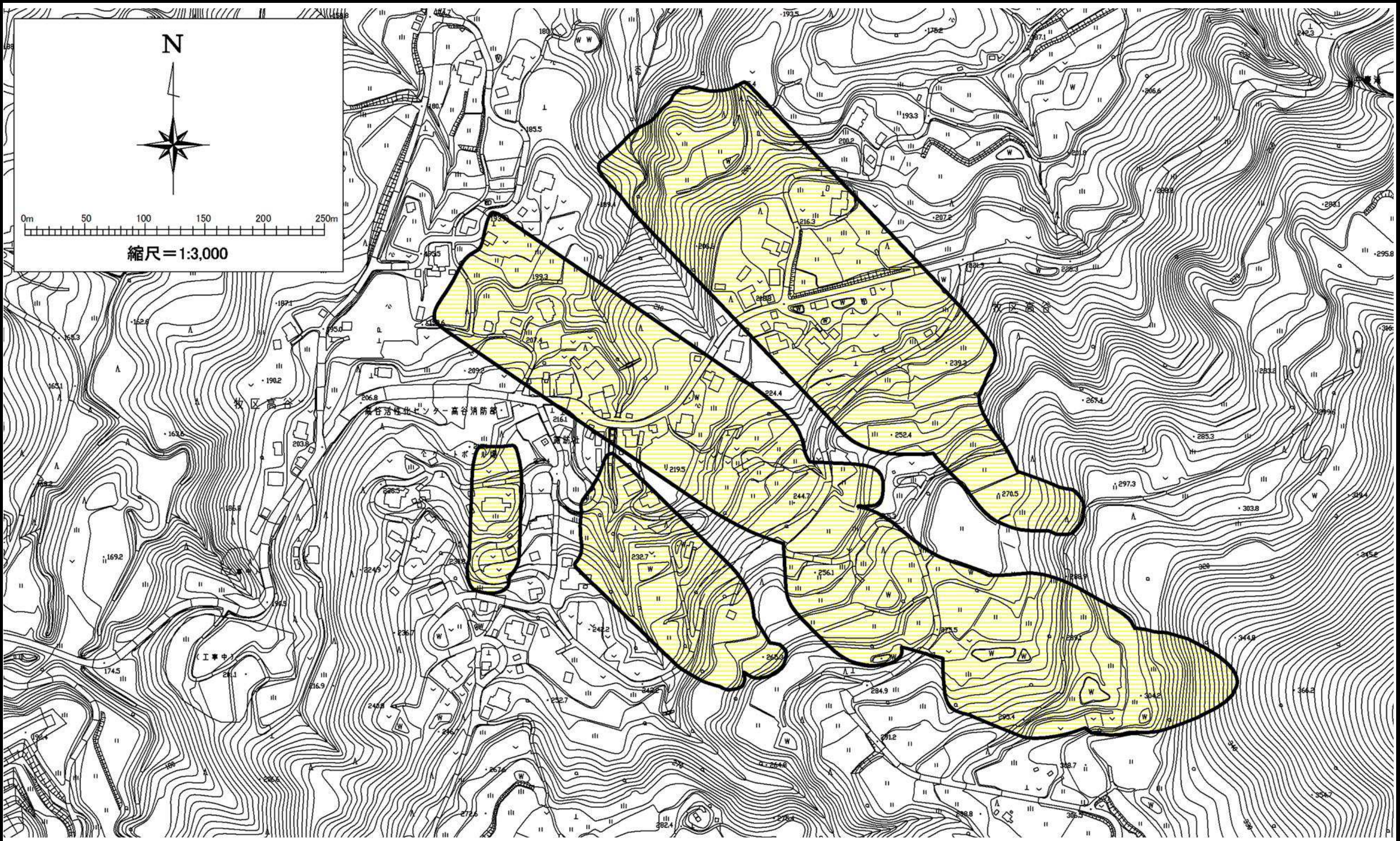





土砂災害警戒区域等の指定の公示に係る図書



様式－2(地) 土砂災害警戒区域・土砂災害特別警戒区域 区域図	土砂災害防止法施行令第二条の基準に該当する区域		 縮尺 1:3,000	自然現象 の種類	地滑り	箇所番号	R 526-17
	土砂災害防止法施行令第三条の基準に該当する区域			告示番号	新潟県告示第74号	箇所名	野中
	地滑り地塊の滑りに伴って生じる土石等の移動による力: $F_1$ $F_1=(kN/m^2)$			告示年月日	平成29年1月27日	所在地	上越市牧区高谷