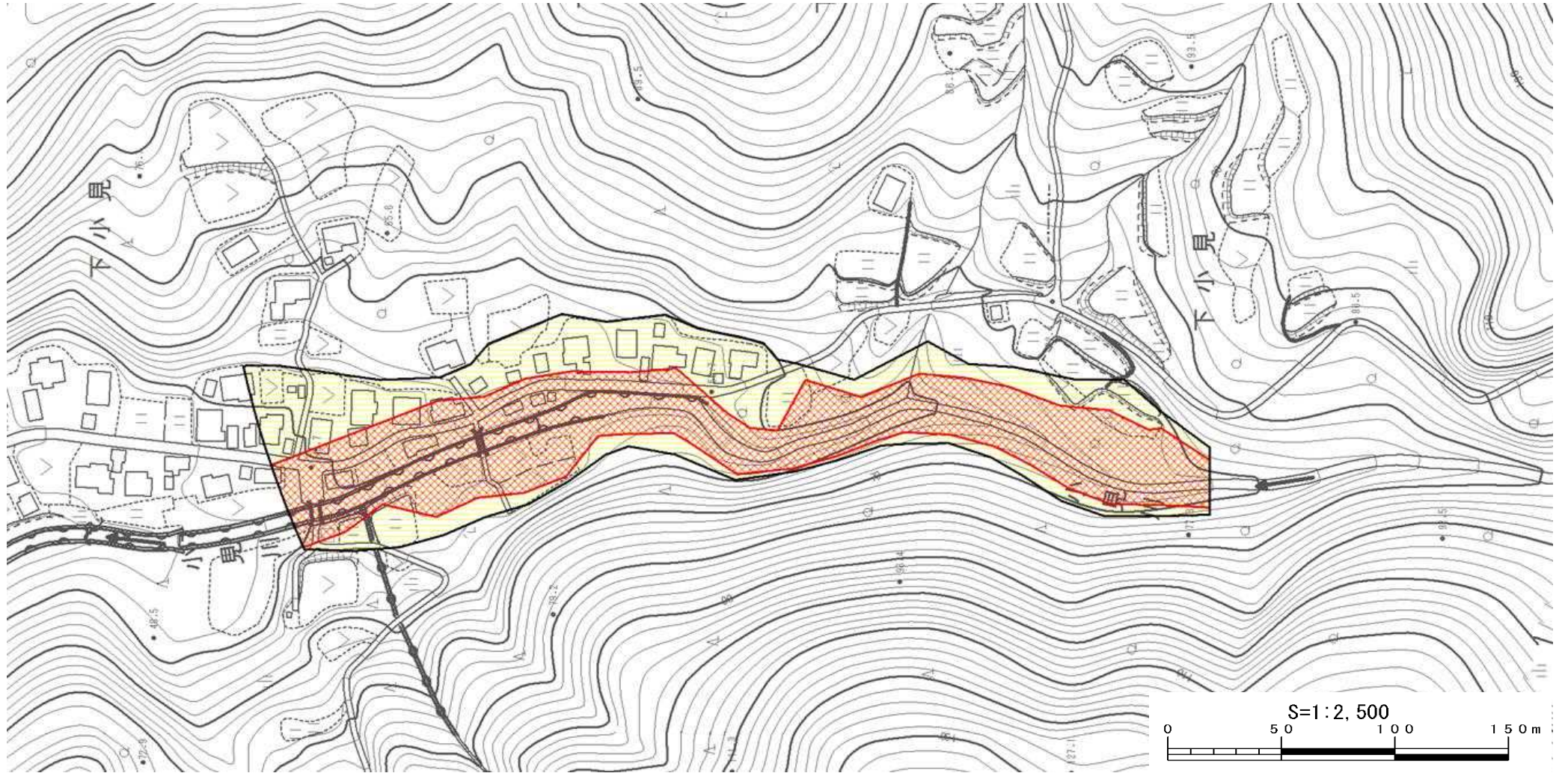





土砂災害警戒区域等の指定の公示に係る図書



様式-2(土)

土砂災害警戒区域・土砂災害特別警戒区域
区域図

土砂災害防止法施行令第二条の基準に該当する区域

土砂災害防止法施行令第三条の基準に該当する区域	 土石流の高さが1mを超える場合、建築物に作用する力が50kN/mを超える区域
	 土石流の高さが1mを超える場合、建築物に作用する力が50kN/m以下の区域
その他の区域	



縮尺
S=1:2,500

自然現象の種類	土石流	溪流番号	562-I-035
告示番号	新潟県告示 第764号(Y)・第930号(R)	溪流名	小見川
告示年月日	平成28年6月28日(Y) 平成30年8月28日(R)	所在地	糸魚川市大字小見