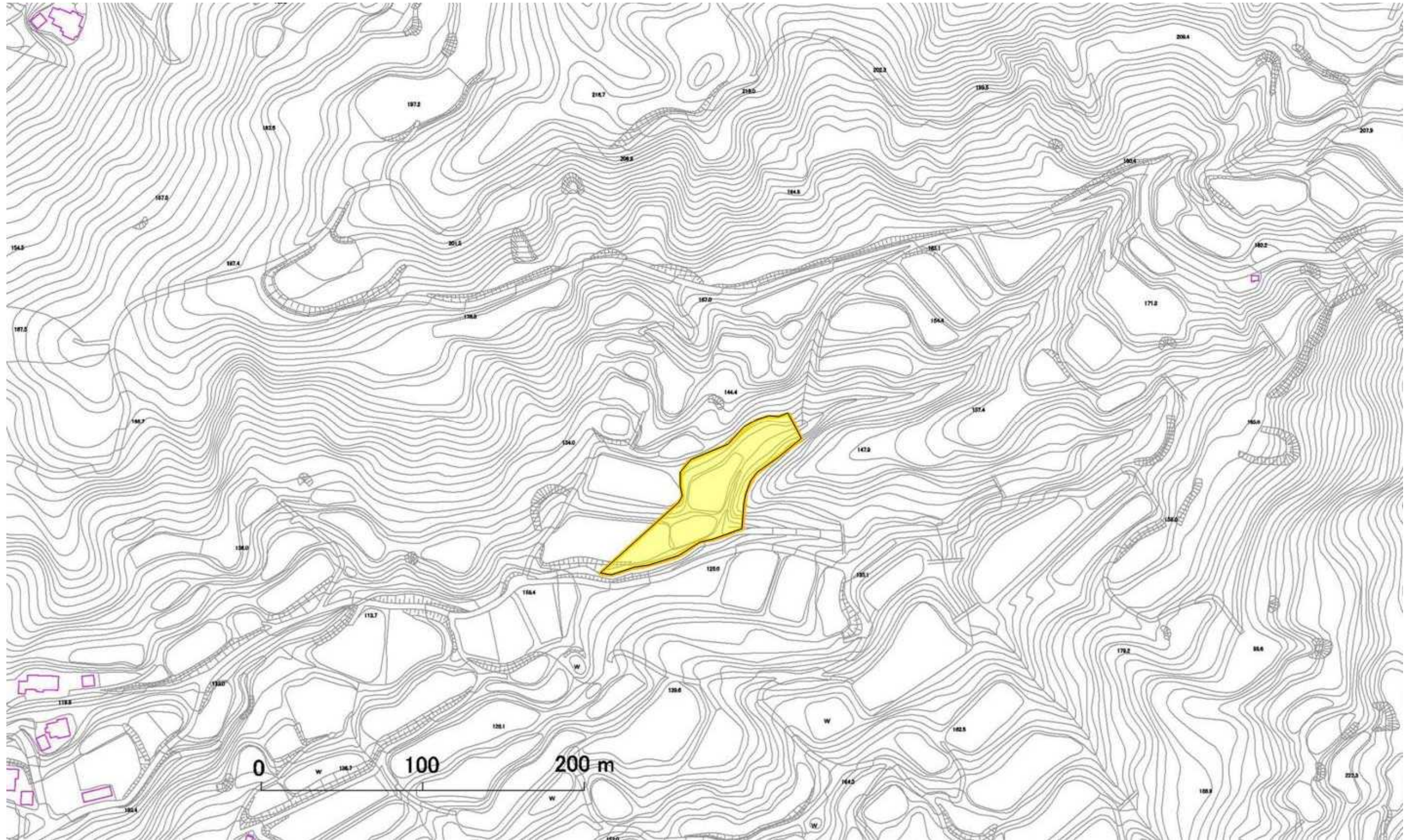





土砂災害警戒区域等の指定の公示に係る図書



様式 - 2 (土) 土砂災害警戒区域・土砂災害特別警戒区域図	土砂災害防止法施行令第二条の基準に該当する区域			自然現象の種類 土石流	告示番号 新潟県告示第739号	溪流番号 521- -001-1
	土砂災害防止法施行令第三条の基準に該当する区域	土石流の高さが1mを超える場合、建築物に作用する力が50kN/m ² を超える区域				
		土石流の高さが1mを超える場合、建築物に作用する力が50kN/m ² 以下の区域		所在地 上越市安塚区坊金		
		その他の区域	