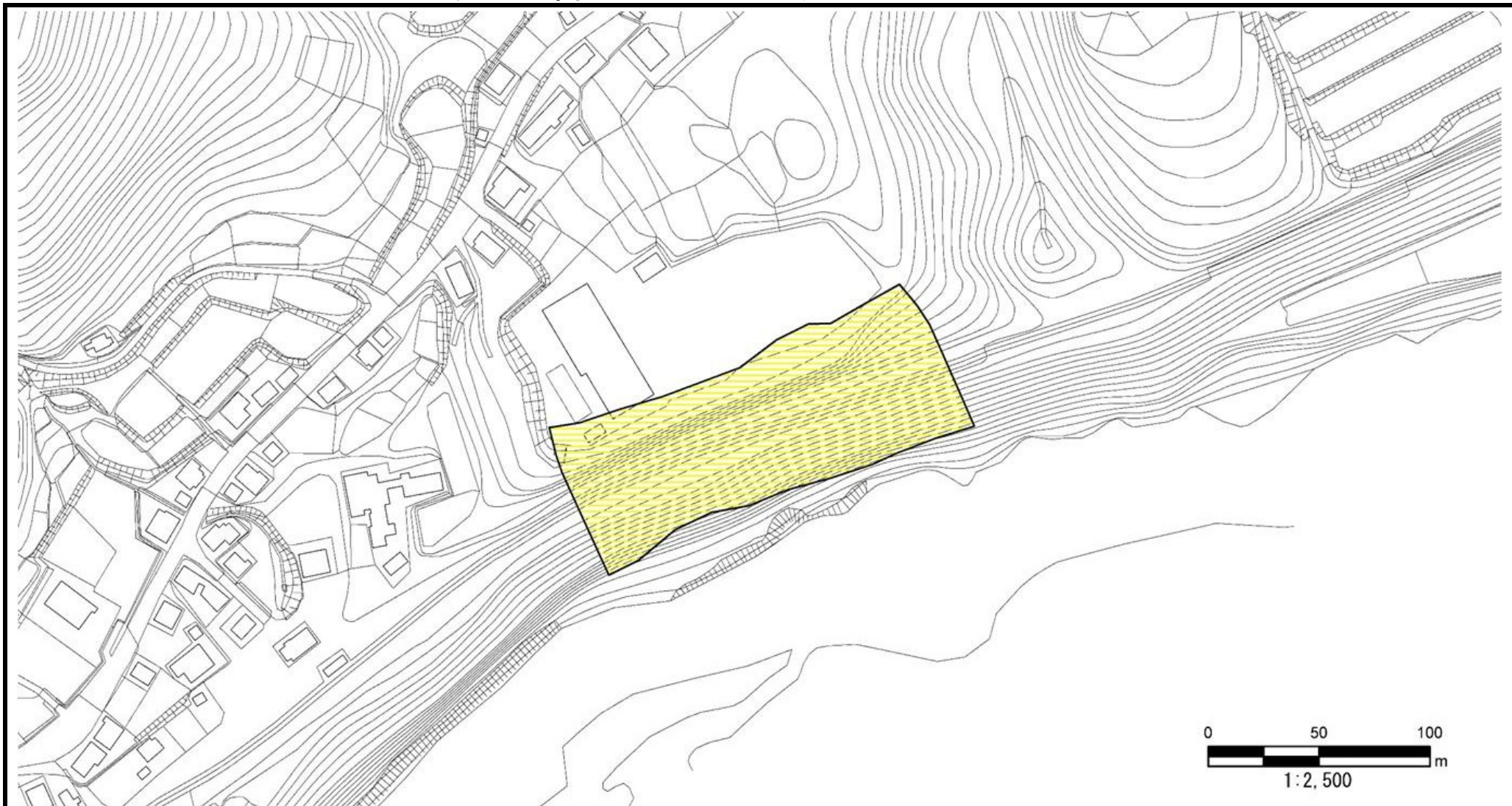








# 土砂災害警戒区域等の指定の公示に係る図書



様式－２（急）  土砂災害警戒区域・ 土砂災害特別警戒区域 区域図	土砂災害防止法施行令第二条の基準に該当する区域			自然現象 の種類  急傾斜地の崩壊	箇所番号  十日町-482.017	
	急傾斜地斜面内の区域					
	土砂災害防止法施行令第三条の基準に該当する区域			告示番号  新潟県告示第839号	箇所名  鹿渡(3)	
	土砂等の(移動)高さが1m以下の場合、土砂等の移動による力が100kN/m <sup>2</sup> を超える区域					
土砂等の堆積の高さが3mを超える区域			告示年月日	平成27年5月29日	所在地	中魚沼郡津南町大字三箇鹿渡
それ以外の区域			縮尺	1:2,500		