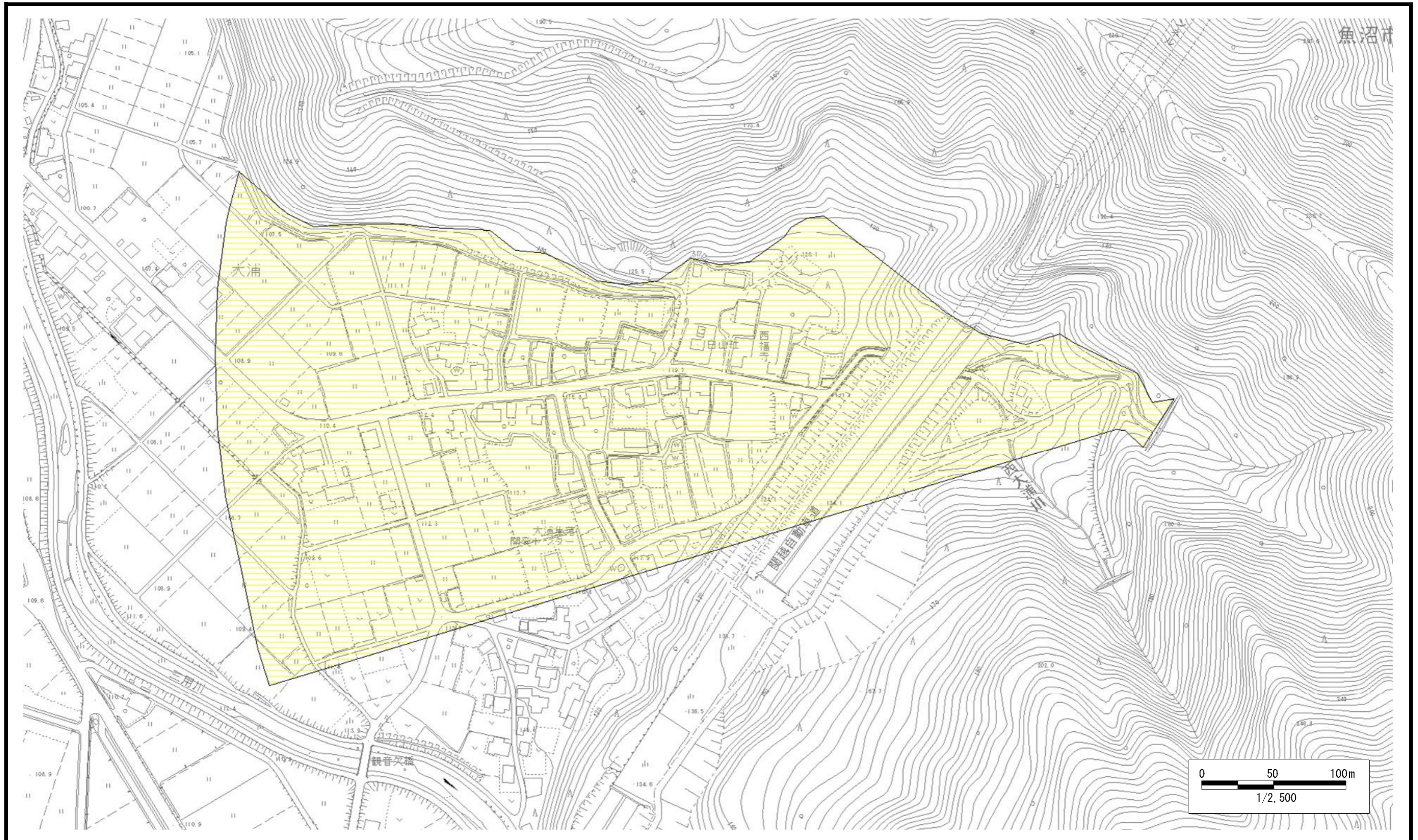







# 土砂災害警戒区域等の指定の公示に係る図書



|                                       |   |   |                    |            |            |       |              |
|---------------------------------------|---|---|--------------------|------------|------------|-------|--------------|
| 様式-2(土)<br>土砂災害警戒区域・土砂災害特別警戒区域<br>区域図 | 土砂災害防止法施行令第二条の基準に該当する区域   |  | N<br>縮尺<br>1:2,500 | 自然現象の種類    | 土石流        | 溪流番号  | Y0811-I-10-1 |
|                                       | 土砂災害防止法施行令第三条の基準に該当する区域   |  |                    | 告示番号       | 新潟県告示第839号 | 溪流名   | 西大浦沢川(1)     |
|                                       | 土砂流の高さが1mを超える場合、建築物に作用する力が50kN/m <sup>2</sup> を超える区域                                  |  | 告示年月日              | 平成27年5月29日 | 所在地        | 魚沼市大浦 |              |
|                                       | 土砂流の高さが1mを超える場合、建築物に作用する力が50kN/m <sup>2</sup> 以下の区域                                   |  |                    |            |            |       |              |
| その他の区域                                |  |   |                    |            |            |       |              |