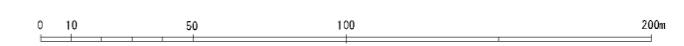
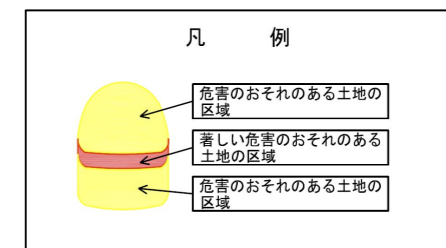
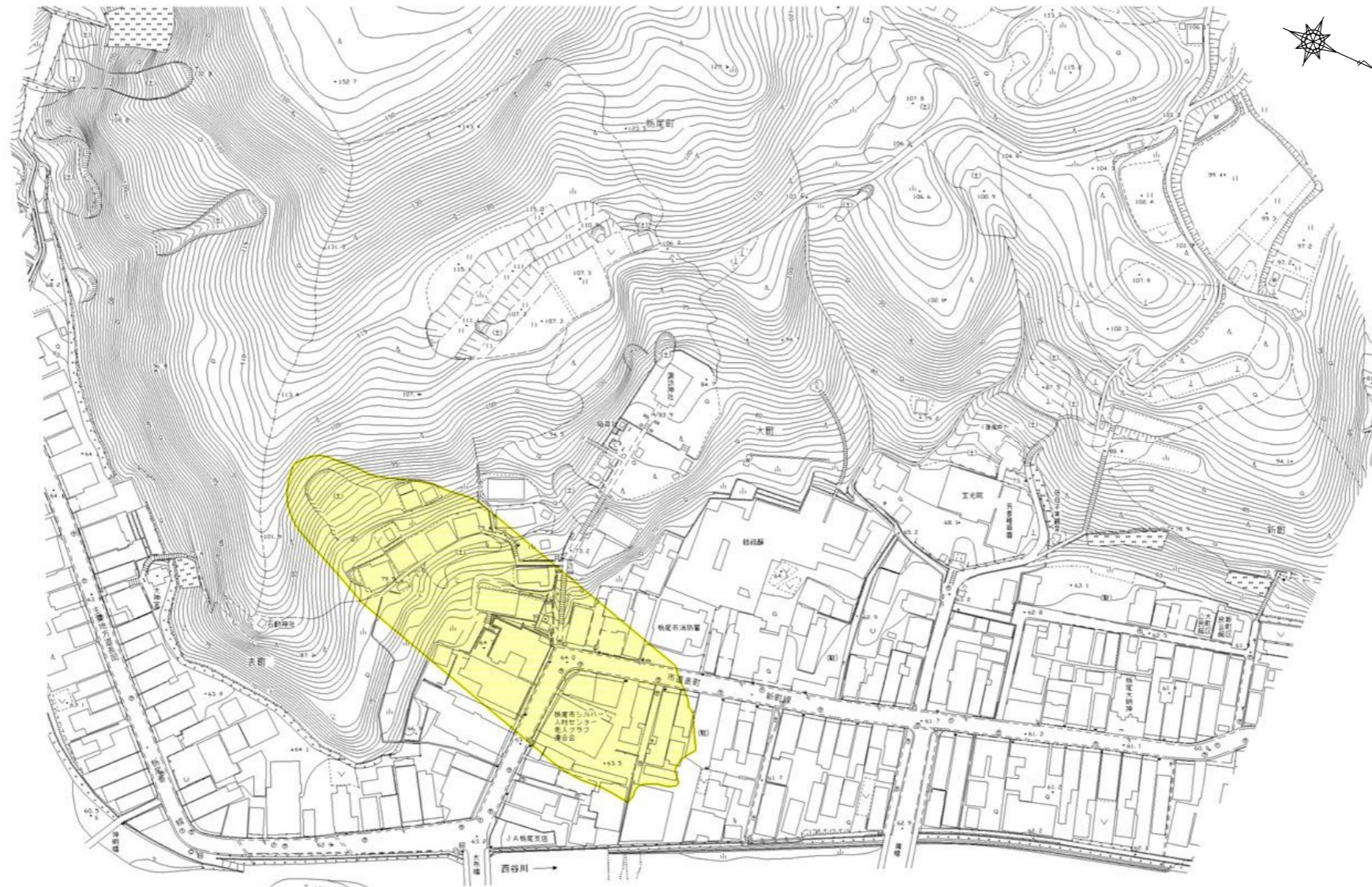


土砂災害警戒区域等の指定の公示に係る図書



様式-2(地) 土砂災害警戒区域・土砂災害特別警戒区域 区域図	土砂災害防止法施行令第二条の基準に該当する区域		自然現象 の種類 地滑り	箇所番号 H16災関 215.002
	土砂災害防止法施行令第三条の基準に該当する区域			
地滑り地塊の滑りに伴って生じる土石等の移動による力: F_1 $F_1 =$ (kN/m ²)			告示年月日 平成23年6月24日	所在地 長岡市 栃尾大町
縮尺 1:2,500				