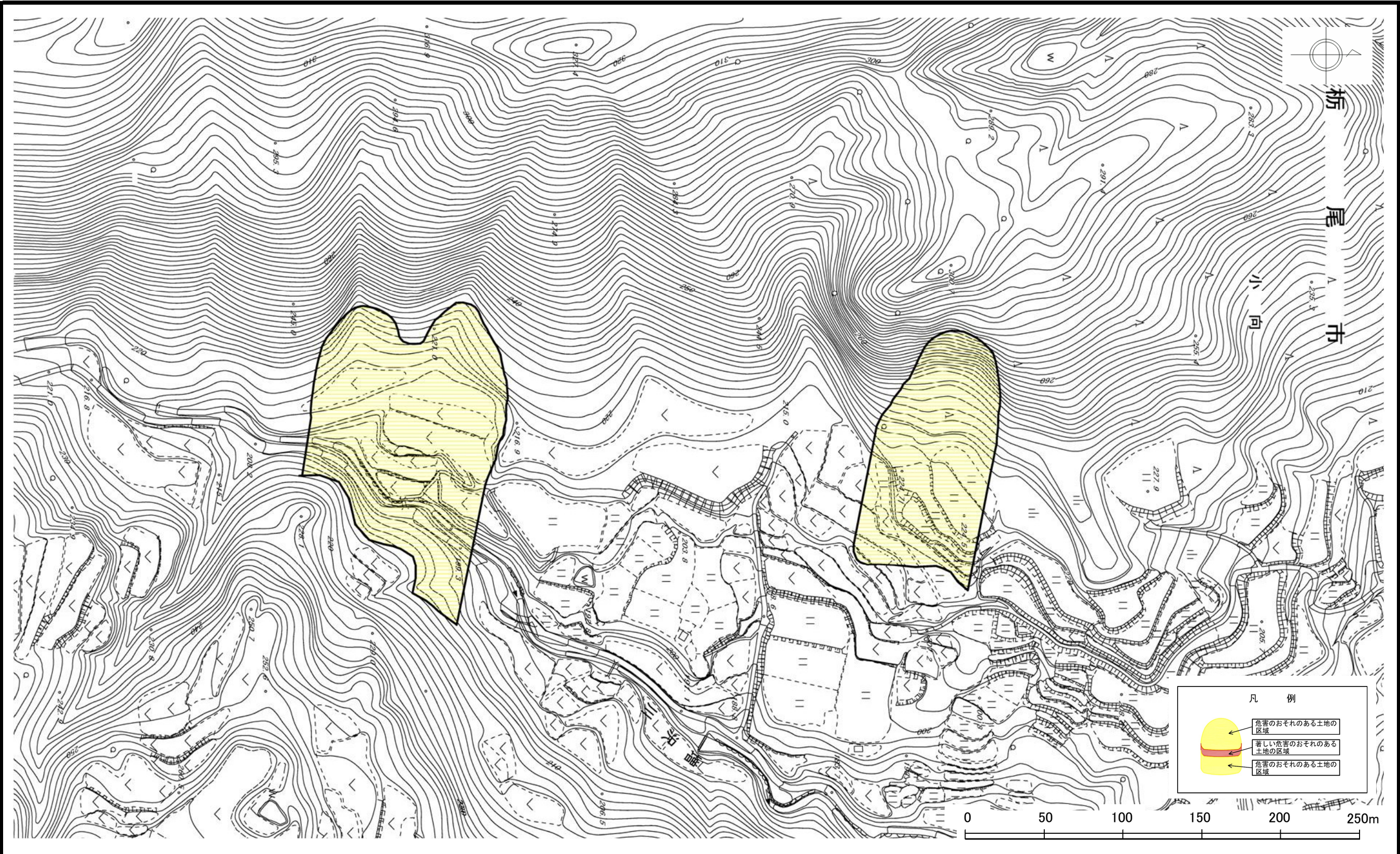





土砂災害警戒区域等の指定の公示に係る図書



様式－2(地) 土砂災害警戒区域・土砂災害特別警戒区域 区域図	土砂災害防止法施行令第二条の基準に該当する区域			自然現象 の種類	地滑り	箇所番号	N-75	
	土砂災害防止法施行令第三条の基準に該当する区域			告示番号	新潟県告示第号936号	箇所名	虎屋敷	
	地滑り地塊の滑りに伴って生じる土石等の移動による力: F_1			縮尺 1:2,500	告示年月日	平成23年6月24日	所在地	長岡市栃堀
	$F_1 =$ (kN/m ²)							