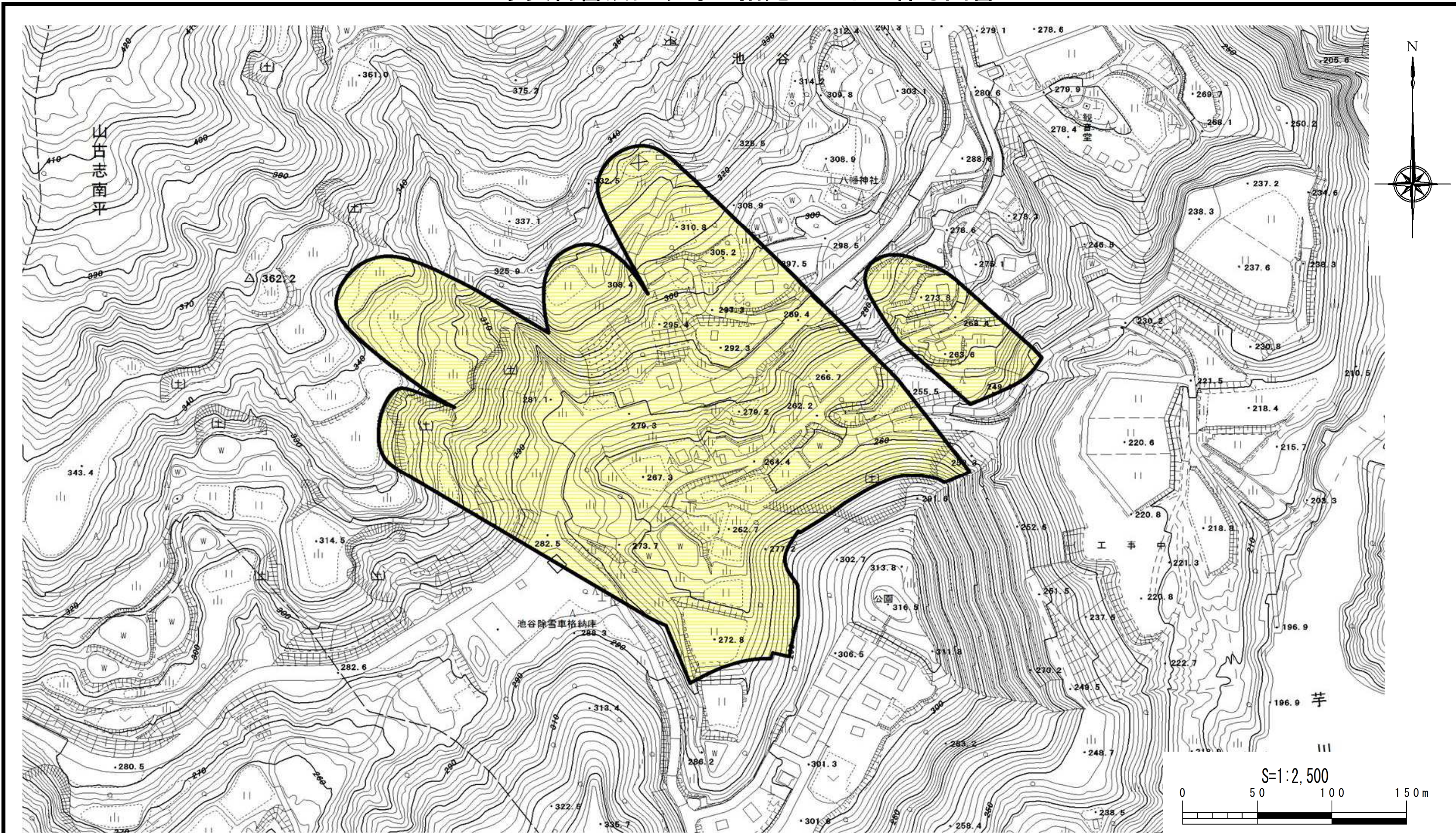




# 土砂災害警戒区域等の指定の公示に係る図書



様式-2(地) 土砂災害警戒区域・土砂災害特別警戒区域 区域図	土砂災害防止法施行令第二条の基準に該当する区域 	自然現象 の種類 地滑り	箇所番号 K 421.10
	土砂災害防止法施行令第三条の基準に該当する区域 		告示番号 新潟県告示第1340号
	地すべり地塊の滑りに伴って生じる土石等の移動による力:F1 F1= (kN/m <sup>2</sup> )	縮尺 S=1:2,500	告示年月日 平成27年10月16日
		所在地 長岡市山古志南平	