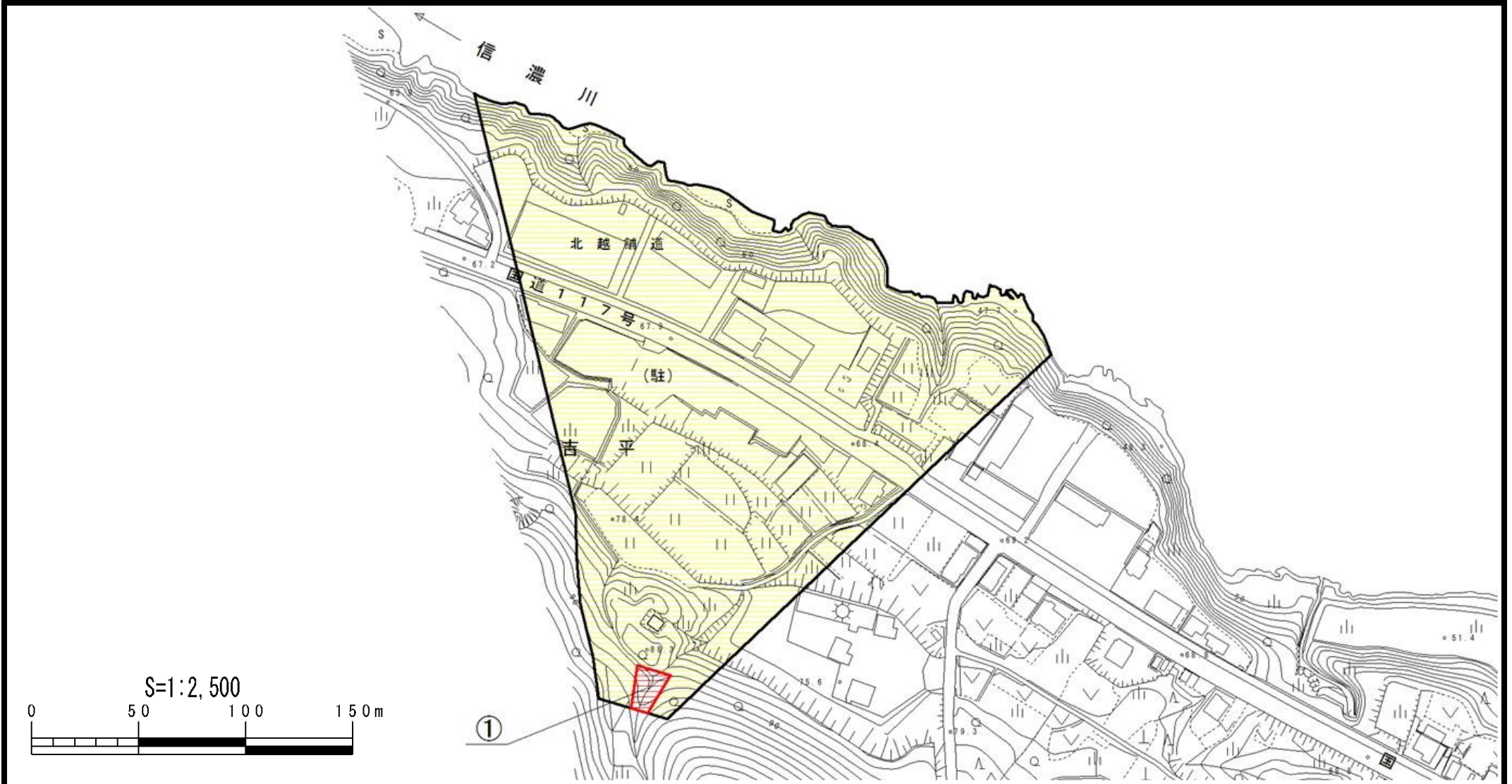






土砂災害警戒区域等の指定の公示に係る図書



様式 - 2(土) 土砂災害警戒区域・土砂災害特別警戒区域 区域図	土砂災害防止法施行令第二条の基準に該当する区域		   	N 縮尺 S=1:2,500	自然現象の種類	土石流	溪流番号	208- -031
	土砂災害防止法施行令第三条の基準に該当する区域	土石流の高さが1mを超える場合、建築物に作用する力が50kN/mを超える区域			告示番号	新潟県告示第533・534号	溪流名	おに(らざわだけ) 鬼倉沢左溪
		その他の区域	告示年月日		平成27年3月27日	所在地	あぢやしあおあざかみがたかい 小千谷市大字上片貝	