






土砂災害警戒区域等の指定の公示に係る図書



様式 - 2(土)

土砂災害警戒区域・土砂災害特別警戒区域
区域図

土砂災害防止法施行令第二条の基準に該当する区域

土砂災害防止法施行令第三条の基準に該当する区域	   
その他の区域	



縮尺
S=1:2,500

自然現象の種類	土石流	溪流番号	343-三条-007
告示番号	新潟県告示第533・534号	溪流名	長辰-1
告示年月日	平成27年3月27日	所在地	燕市長辰・国上