





# 土砂災害警戒区域等の指定の公示に係る図書



様式 - 2 (急)

土砂災害警戒区域・  
土砂災害特別警戒区域  
区域図

|                         |   |   |                    |             |                |      |            |
|-------------------------|---|---|--------------------|-------------|----------------|------|------------|
| 土砂災害防止法施行令第二条の基準に該当する区域 |   |  | N<br>縮尺<br>1:2,500 | 自然現象<br>の種類 | 急傾斜地の崩壊        | 箇所番号 | 三条-343.021 |
|                         | 急傾斜地斜面内の区域  |  |                    | 告示番号        | 新潟県告示第533・534号 | 箇所名  | 長辰(5)      |
|                         | 土砂等の(移動)高さが1m以下の場合、土砂等の移動による力が100kN/m <sup>2</sup> を超える区域 |  |                    | 告示年月日       | 平成27年3月27日     | 所在地  | 燕市長辰       |
|                         | 土砂等の堆積の高さが3mを超える区域  |  |                    |             |                |      |            |
| 土砂災害防止法施行令第三条の基準に該当する区域 |   |   |                    |             |                |      |            |
| それ以外の区域                 |   |   |                    |             |                |      |            |