





# 土砂災害警戒区域等の指定の公示に係る図書



|  |                         |   |   |                        |         |                |      |            |
|--|-------------------------|---|---|------------------------|---------|----------------|------|------------|
| 様式 - 2 (急)<br><br>土砂災害警戒区域・<br>土砂災害特別警戒区域<br>区域図 | 土砂災害防止法施行令第二条の基準に該当する区域 |   |  | N<br><br>縮尺<br>1:2,500 | 自然現象の種類 | 急傾斜地の崩壊        | 箇所番号 | 三条-343.009 |
|  | 土砂災害防止法施行令第三条の基準に該当する区域 | 急傾斜地斜面内の区域  |  |                        | 告示番号    | 新潟県告示第533・534号 | 箇所名  | 国上(9)      |
|  |                         | 土石等の(移動)高さが1m以下の場合、土石等の移動による力が100kN/m <sup>2</sup> を超える区域 |  |                        | 告示年月日   | 平成27年3月27日     | 所在地  | 燕市国上       |
|  |                         | 土石等の堆積の高さが3mを超える区域  |  |                        |         |                |      |            |
|  | それ以外の区域                 |   |   |                        |         |                |      |            |