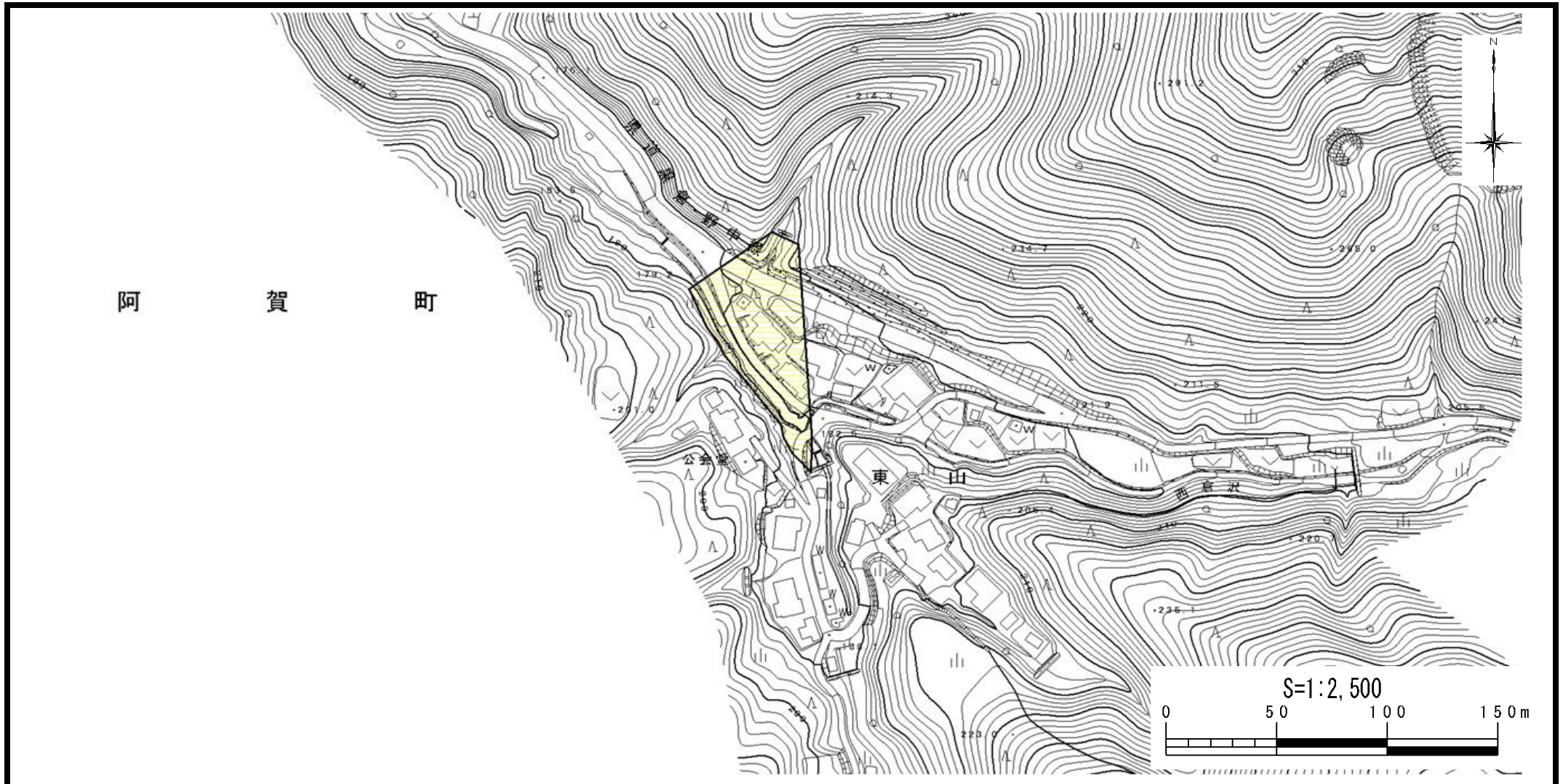




土砂災害警戒区域等の指定の公示に係る図書



様式 - 2(土)

土砂災害警戒区域・土砂災害特別警戒区域
区域図

土砂災害防止法施行令第二条の基準に該当する区域

| | |
|-------------------------|--|
| 土砂災害防止法施行令第三条の基準に該当する区域 |  土砂災害防止法施行令第三条の基準に該当する区域 |
| その他の区域 |  その他の区域 |



縮尺
S=1:2,500

| | | | |
|---------|------------|------|------------|
| 自然現象の種類 | 土石流 | 溪流番号 | 383-津川-010 |
| 告示番号 | 新潟県告示第361号 | 溪流名 | 東山(1) |
| 告示年月日 | 平成27年3月20日 | 所在地 | 東蒲原郡阿賀町東山 |