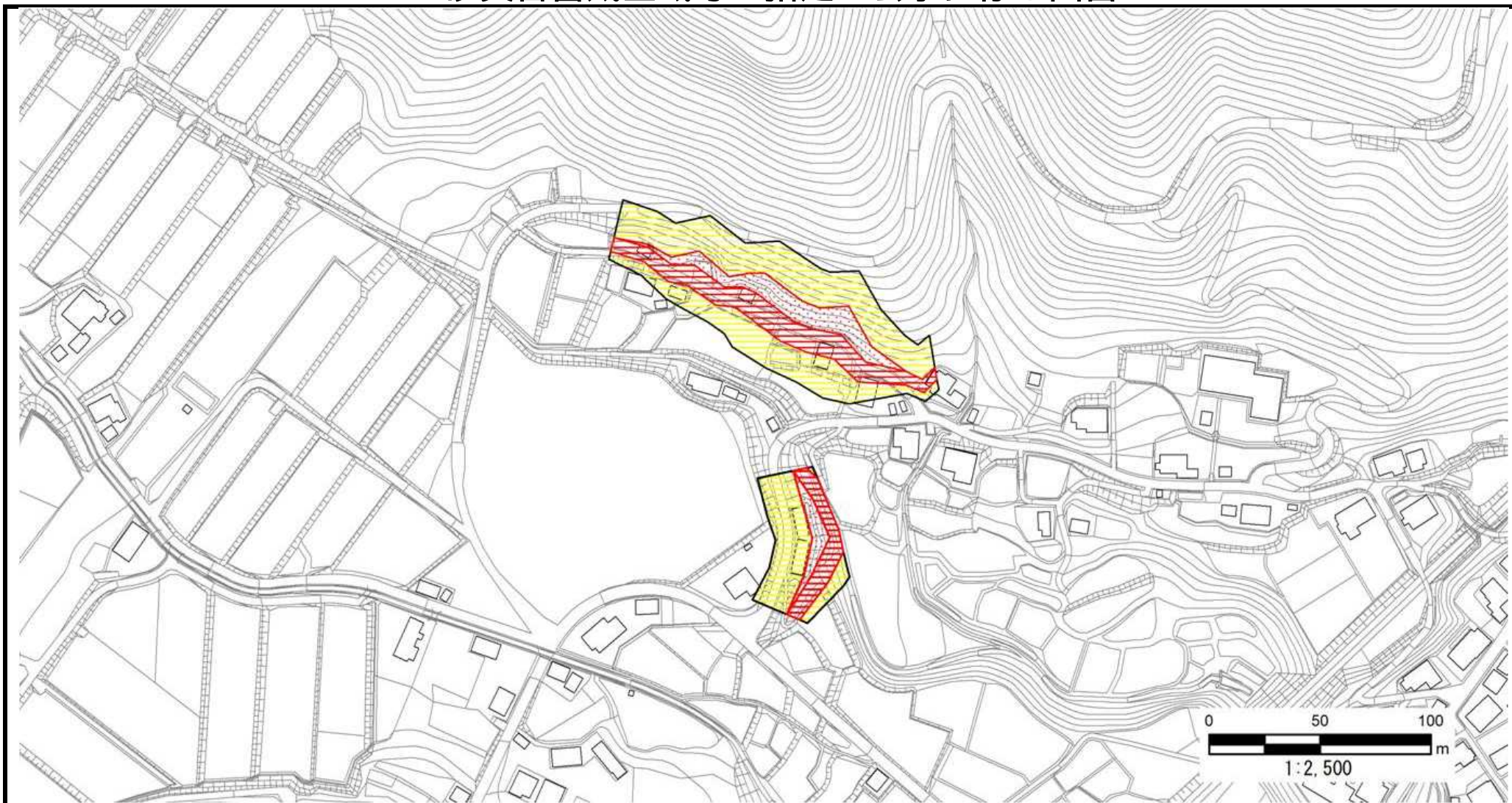





土砂災害警戒区域等の指定の公示に係る図書



様式 - 2 (急)

土砂災害警戒区域・
土砂災害特別警戒区域
区域図

土砂災害防止法施行令第二条の基準に該当する区域

| | | |
|-------------------------|---|---|
| 土砂災害防止法施行令第三条の基準に該当する区域 | 急傾斜地斜面内の区域 |  |
| | 土石等の(移動)高さが1m以下の場合、土石等の移動による力が100kN/m ² を超える区域 |  |
| | 土石等の堆積の高さが3mを超える区域 |  |
| | それ以外の区域 | |



縮尺
1:2,500

自然現象
の種類

告示番号

告示年月日

急傾斜地の崩壊

新潟県告示第297・298号

平成27年3月13日

箇所番号

箇所名

所在地

-482.025 (1753)

寺石西

中魚沼郡津南町大字上郷寺石寺石