





土砂災害警戒区域等の指定の公示に係る図書



様式 - 2 (急)

土砂災害警戒区域・
土砂災害特別警戒区域
区域図

土砂災害防止法施行令第二条の基準に該当する区域

急傾斜地斜面内の区域	
土砂等の(移動)高さが1m以下の場合、土砂等の移動による力が 100kN/m^2 を超える区域	
土砂等の堆積の高さが3mを超える区域	
それ以外の区域	



縮尺
1:2,500

自然現象
の種類

急傾斜地の崩壊

箇所番号

-482.012 (0973)

告示番号

新潟県告示第297・298号

箇所名

黒石

告示年月日

平成27年3月13日

所在地

中魚沼郡津南町大字上郷寺石羽倉