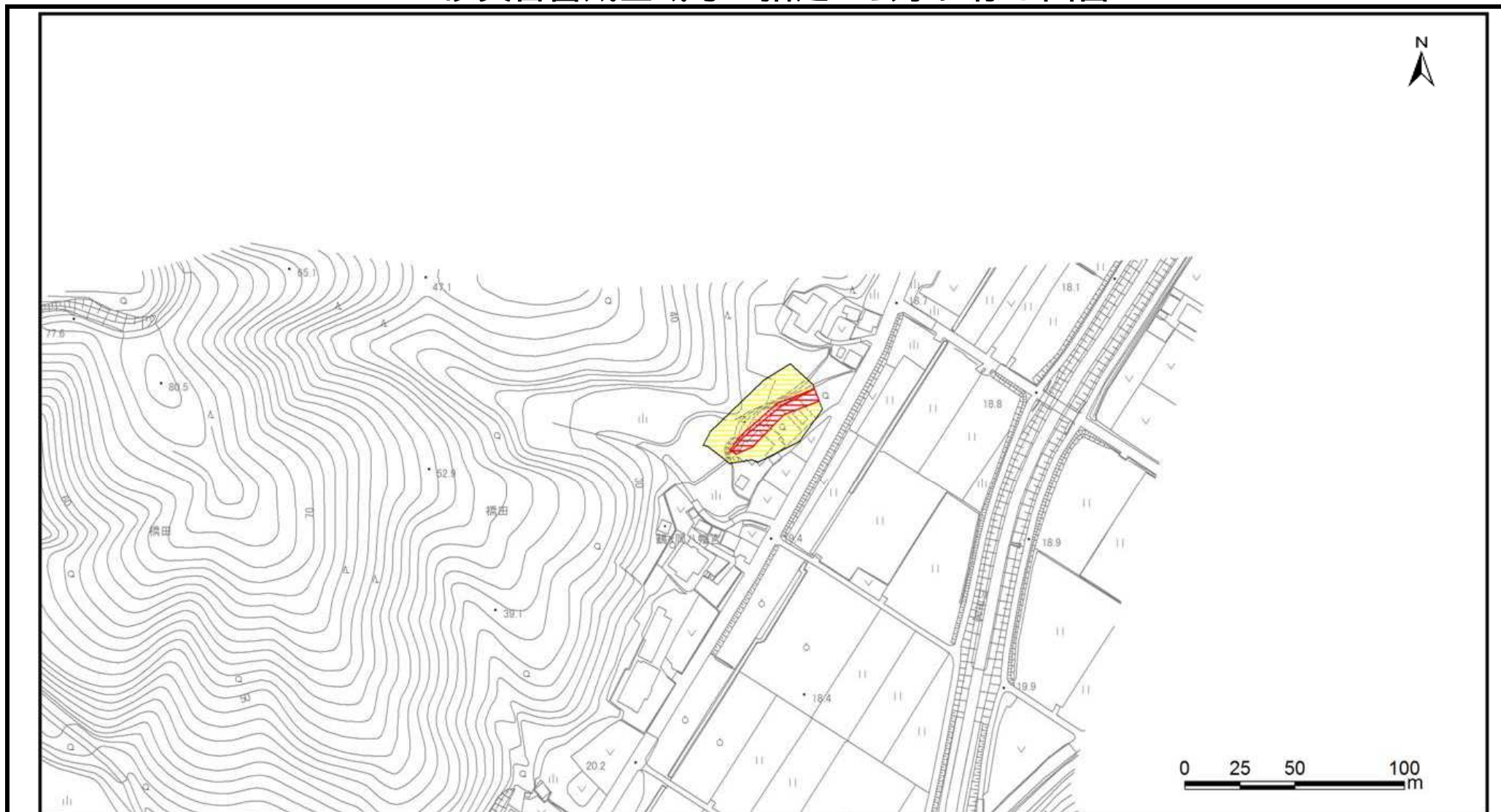









# 土砂災害警戒区域等の指定の公示に係る図書



様式 - 2(急)

土砂災害警戒区域・  
土砂災害特別警戒区域  
区域図

|                                                           |                                                                                       |                                                                                                        |         |                |      |            |
|-----------------------------------------------------------|---------------------------------------------------------------------------------------|--------------------------------------------------------------------------------------------------------|---------|----------------|------|------------|
| 土砂災害防止法施行令第二条の基準に該当する区域                                   |  | <br>縮尺<br>1:2,500 | 自然現象の種類 | 急傾斜地の崩壊        | 箇所番号 | 新津-218.011 |
| 土砂災害防止法施行令第三条の基準に該当する区域                                   |  |                                                                                                        | 告示番号    | 新潟県告示第211・212号 | 箇所名  | 宮古(1)      |
| 急傾斜地斜面内の区域                                                |  |                                                                                                        | 告示年月日   | 平成27年2月24日     | 所在地  | 五泉市尻上      |
| 土石等の(移動)高さが1m以下の場合、土石等の移動による力が100kN/m <sup>2</sup> を超える区域 |  |                                                                                                        |         |                |      |            |
| 土石等の堆積の高さが3mを超える区域                                        |  |                                                                                                        |         |                |      |            |
| それ以外の区域                                                   |  |                                                                                                        |         |                |      |            |