





土砂災害警戒区域等の指定の公示に係る図書



様式 - 2 (急) 土砂災害警戒区域・ 土砂災害特別警戒区域 区域図	土砂災害防止法施行令第二条の基準に該当する区域			自然現象 の種類 急傾斜地の崩壊	箇所番号 -206.035(1802)
	土砂災害防止法施行令第三条の基準に該当する区域	急傾斜地斜面内の区域			
		土石等の(移動)高さが1m以下の場合、土石等の移動による力が 100kN/m^2 を超える区域		告示年月日 平成27年1月16日	
		土石等の堆積の高さが3mを超える区域			縮尺 1:2,500
それ以外の区域		所在地 新発田市新保小路			