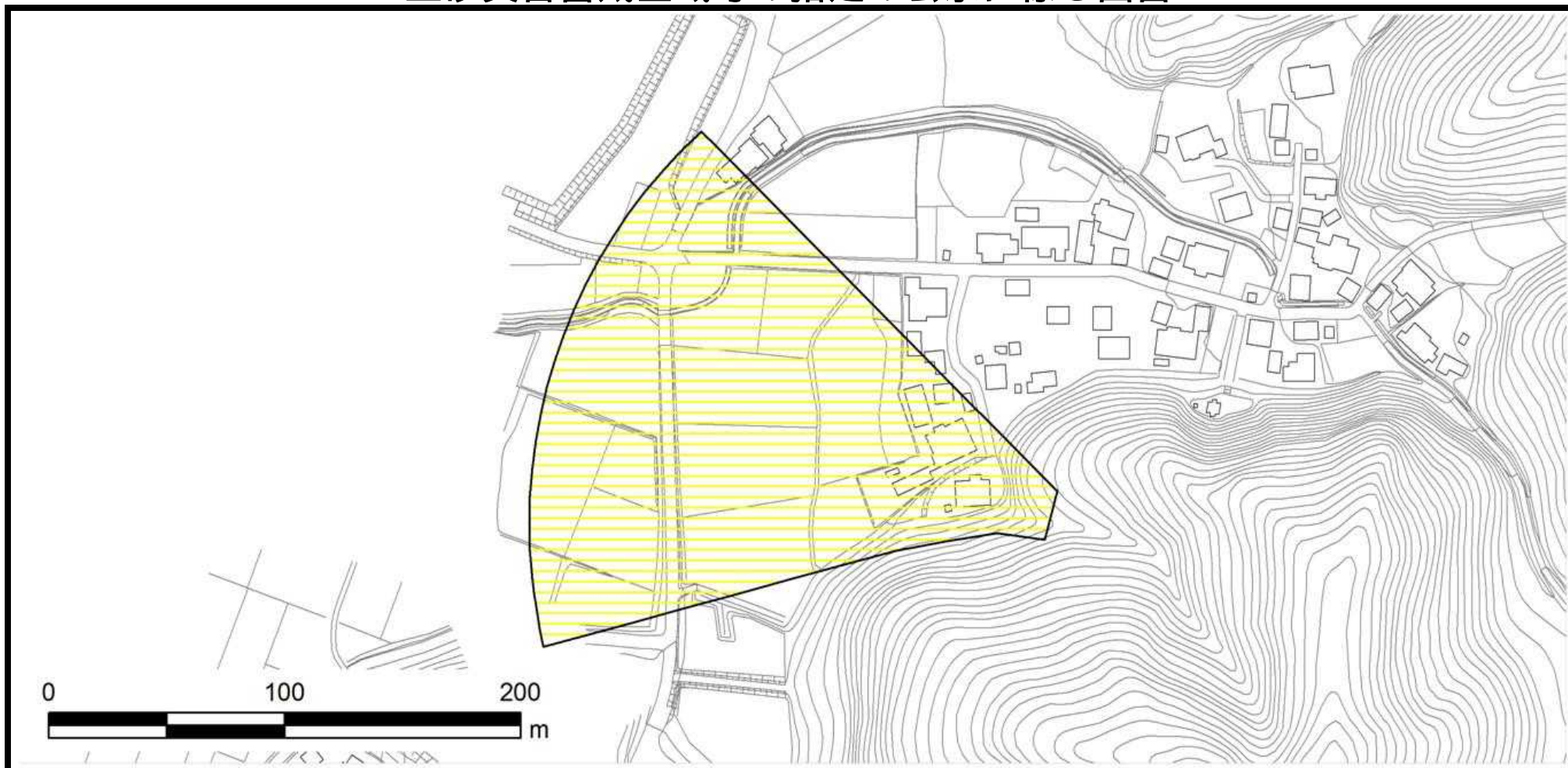





# 土砂災害警戒区域等の指定の公示に係る図書



様式 - 2 (土) 土砂災害警戒区域・ 土砂災害特別警戒区 区域図	土砂災害防止法施行令第二条の基準に該当する区域			N ↑	自然現象 の種類	土石流	箇所番号	308-新発田-005
	土砂災害防止法 施行令第三条の 基準に該当する 区域	土石流の高さが1mを超える場合、土石流の 移動による力が50kN/m <sup>3</sup> を超える区域			縮尺 1:2,500	告示番号	新潟県告示第42号	箇所名
		土石流の高さが1mを超える場合、土石流の 移動による力が50kN/m <sup>3</sup> を超えない区域		告示年月日		平成27年1月16日	所在地	新発田市横岡
		その他の区域	