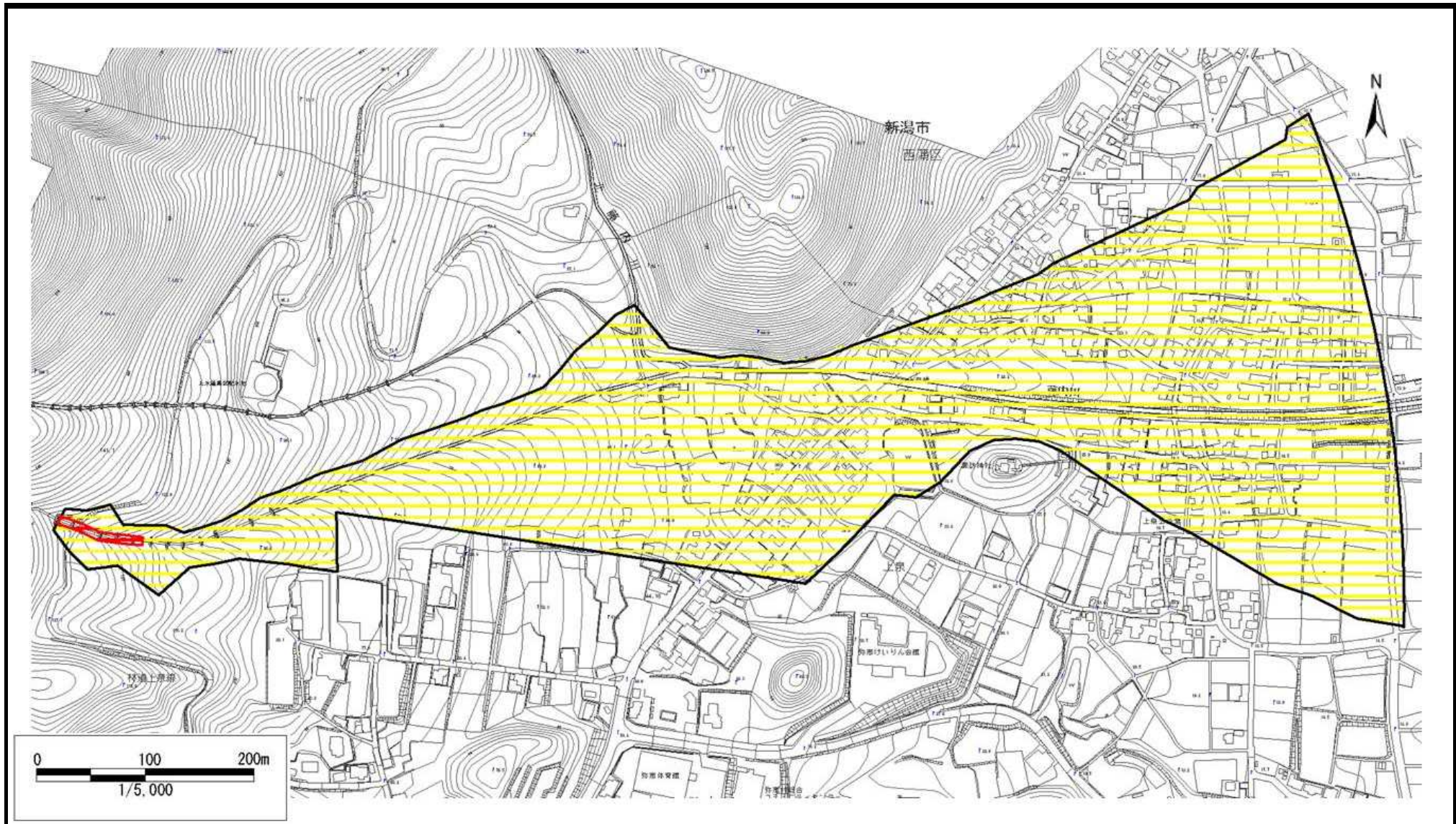






土砂災害警戒区域等の指定の公示に係る図書



様式 - 2 (土) 土砂災害警戒区域・土砂災害特別警戒区域 区域図	土砂災害防止法施行令第二条の基準に該当する区域		N 縮尺 1:5,000	自然現象 の種類	土石流	溪流番号	342- -024		
	土砂災害防止法 施行令第三条の 基準に該当する 区域	  		告示番号	新潟県告示第1514・1515号	溪流名	藤内川	告示年月日	平成26年11月11日