
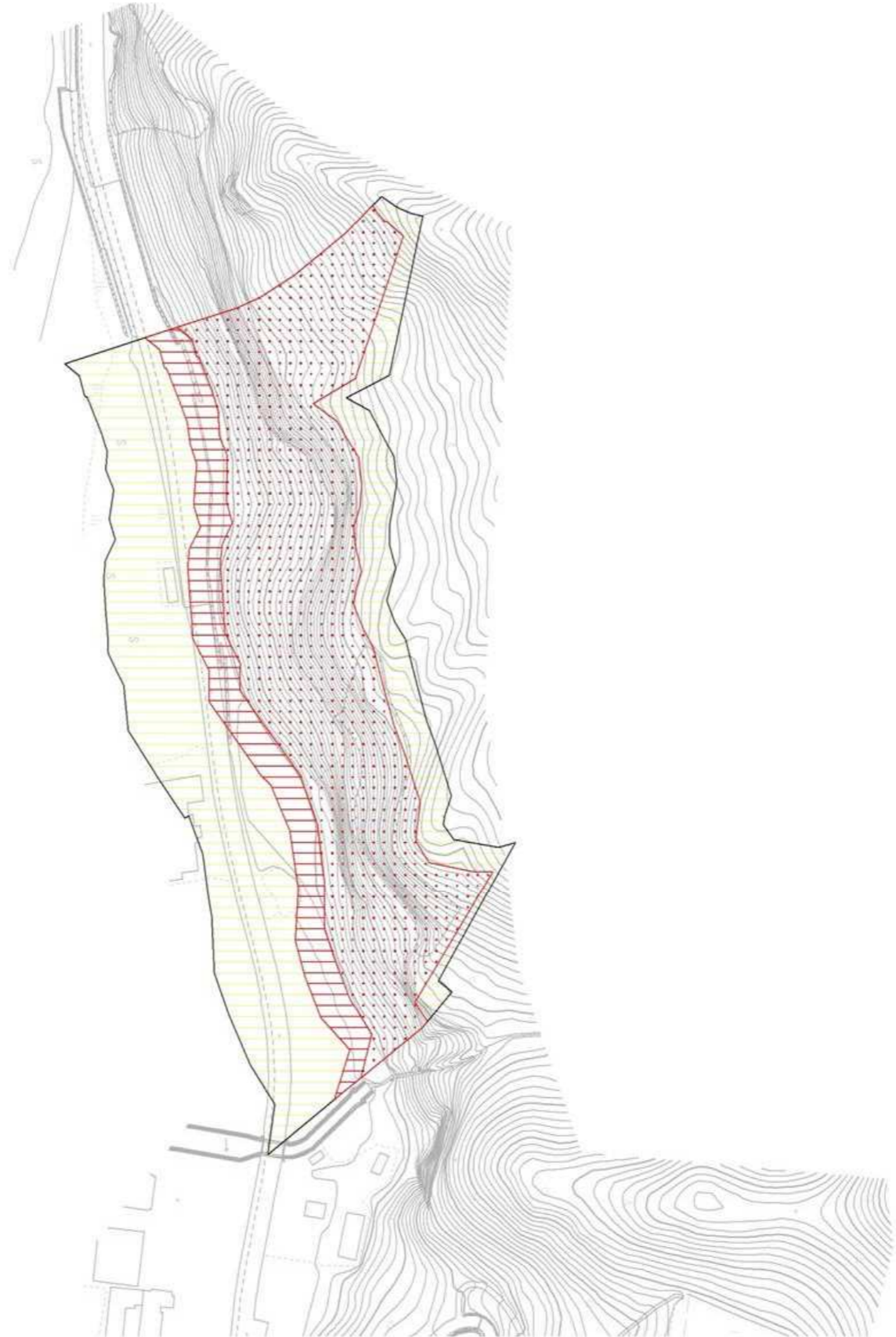






土砂災害警戒区域等の指定の公示に係る図書



様式 - 2 (急) 土砂災害警戒区域・ 土砂災害特別警戒区域 区域図	土砂災害防止法施行令第二条の基準に該当する区域			自然現象 の種類 告示番号 告示年月日	急傾斜地の崩壊	箇所番号	-406.022 (0745)		
	土砂災害防 止法施行令 第三条の基 準に該当す る区域	急傾斜地斜面内の区域			新潟県告示第1484・1485号	箇所名	大野積		
		土石等の(移動)高さが1m以下の場合、土石等の移動による力が100kN/m ² を超える区域			縮尺 1:2,500	告示年月日	平成26年10月28日	所在地	長岡市寺泊野積
		土石等の堆積の高さが3mを超える区域							
	それ以外の区域								