




土砂災害警戒区域等の指定の公示に係る図書



様式 - 2 (急) 土砂災害警戒区域・ 土砂災害特別警戒区域 区域図	土砂災害防止法施行令第二条の基準に該当する区域			縮尺 1:2,500	自然現象の種類	急傾斜地の崩壊	箇所番号	佐渡-606.005
	土砂災害防止法施行令第三条の基準に該当する区域	急傾斜地斜面内の区域			告示番号 新潟県告示第1433号	告示年月日 平成26年10月17日	箇所名 ツバキオ ⁽⁵⁾ 椿尾(5)	所在地 サドシ 佐渡市 椿尾
		土石等の(移動)高さが1m以下の場合、土石等の移動による力が100kN/m ² を超える区域						
		土石等の堆積の高さが3mを超える区域						
それ以外の区域								