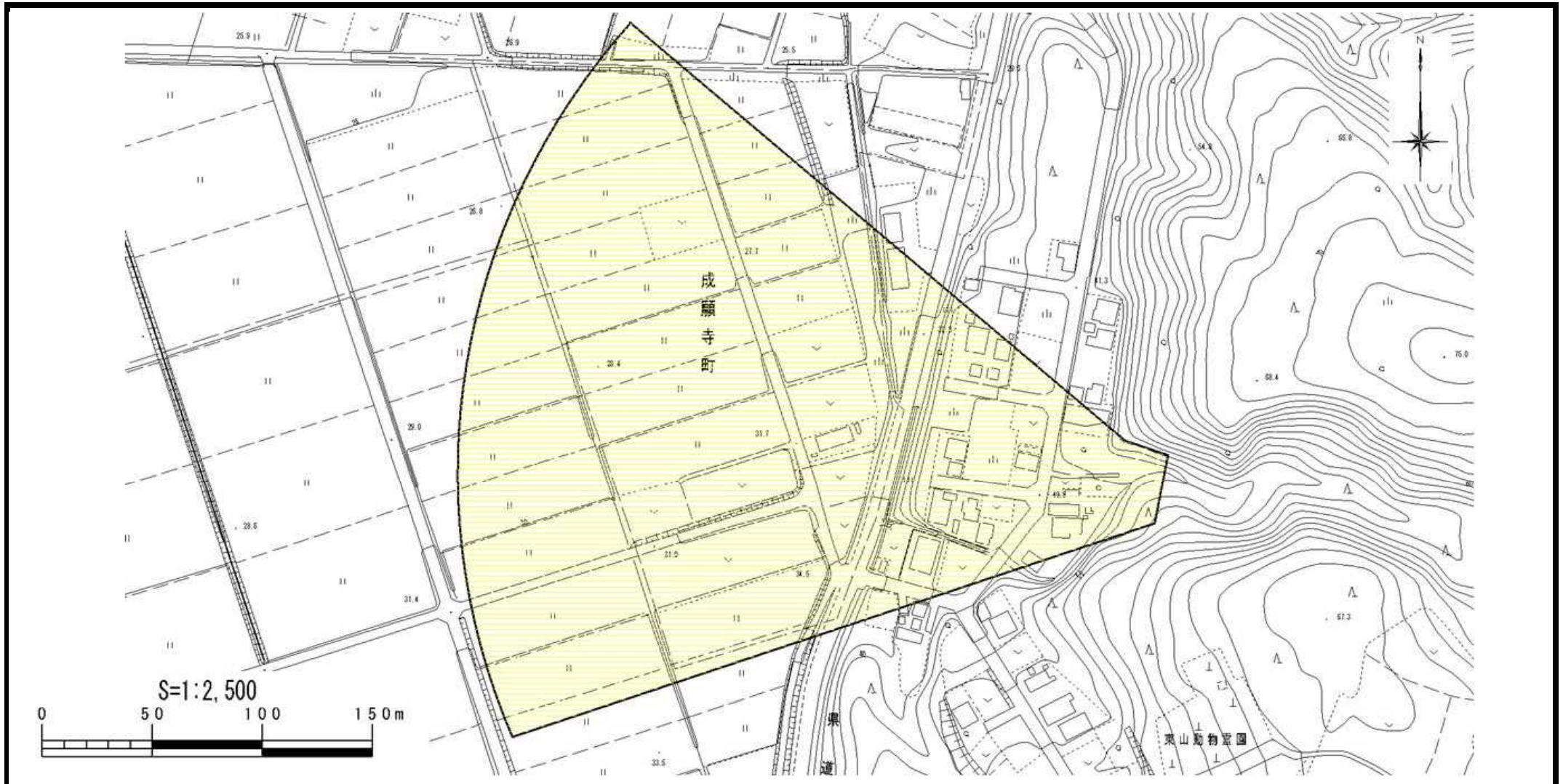






土砂災害警戒区域等の指定の公示に係る図書



様式 - 2(土)

土砂災害警戒区域・土砂災害特別警戒区域
区域図

土砂災害防止法施行令第二条の基準に該当する区域

土砂災害防止法施行令第三条の基準に該当する区域	土砂災害防止法施行令第三条の基準に該当する区域	
	土砂災害防止法施行令第三条の基準に該当する区域	
	土砂災害防止法施行令第三条の基準に該当する区域	
その他の区域		



縮尺
S=1:2,500

自然現象の種類	土石流	溪流番号	202-長岡-033
告示番号	新潟県告示第1433号	溪流名	東片貝町(1)
告示年月日	平成26年10月17日	所在地	長岡市東片貝町