





様式-2(土) 土砂災害警戒区域・土砂災害特別警戒区域図	土砂災害防止法施行令第二条の基準に該当する区域		 縮尺 1:2,500	自然現象の種類	土石流	溪流番号	218-I-041
	土砂災害防止法施行令第三条の基準に該当する区域			告示番号	新潟県告示第188, 189号	溪流名	寺本沢①
	土砂の高さが1mを超える場合、建築物に作用する力が50kN/m ² を超える区域		  	告示年月日	平成23年2月22日	所在地	五泉市橋田(寺本)
	土砂の高さが1mを超える場合、建築物に作用する力が50kN/m ² 以下の区域			告示年月日	平成23年2月22日	所在地	五泉市橋田(寺本)
その他の区域							