






# 土砂災害警戒区域等の指定の公示に係る図書



|   |  |   |                    |             |                |      |                    |
|---|--|---|--------------------|-------------|----------------|------|--------------------|
| 様式 - 2(土)<br>土砂災害警戒区域・土砂災害特別警戒区域<br>区域図 | 土砂災害防止法施行令第二条の基準に該当する区域                              |  | N<br>縮尺<br>1:2,500 | 自然現象<br>の種類 | 土石流            | 溪流番号 | 219- -012          |
|   | 土砂災害防止法<br>施行令第三条の<br>基準に該当する<br>区域                  |  |                    | 告示番号        | 新潟県告示第410・411号 | 溪流名  | 沼ノカ<br>白岩川         |
|   | 土石流の高さが1mを超える場合、建築物に作用する力が50kN/m <sup>2</sup> を超える区域 |  |                    | 告示年月日       | 平成26年3月18日     | 所在地  | サドン<br>フギ<br>佐渡市和木 |
|   | 土石流の高さが1mを超える場合、建築物に作用する力が50kN/m <sup>2</sup> 以下の区域  |  |                    |             |                |      |                    |
|   | その他の区域   |  |                    |             |                |      |                    |