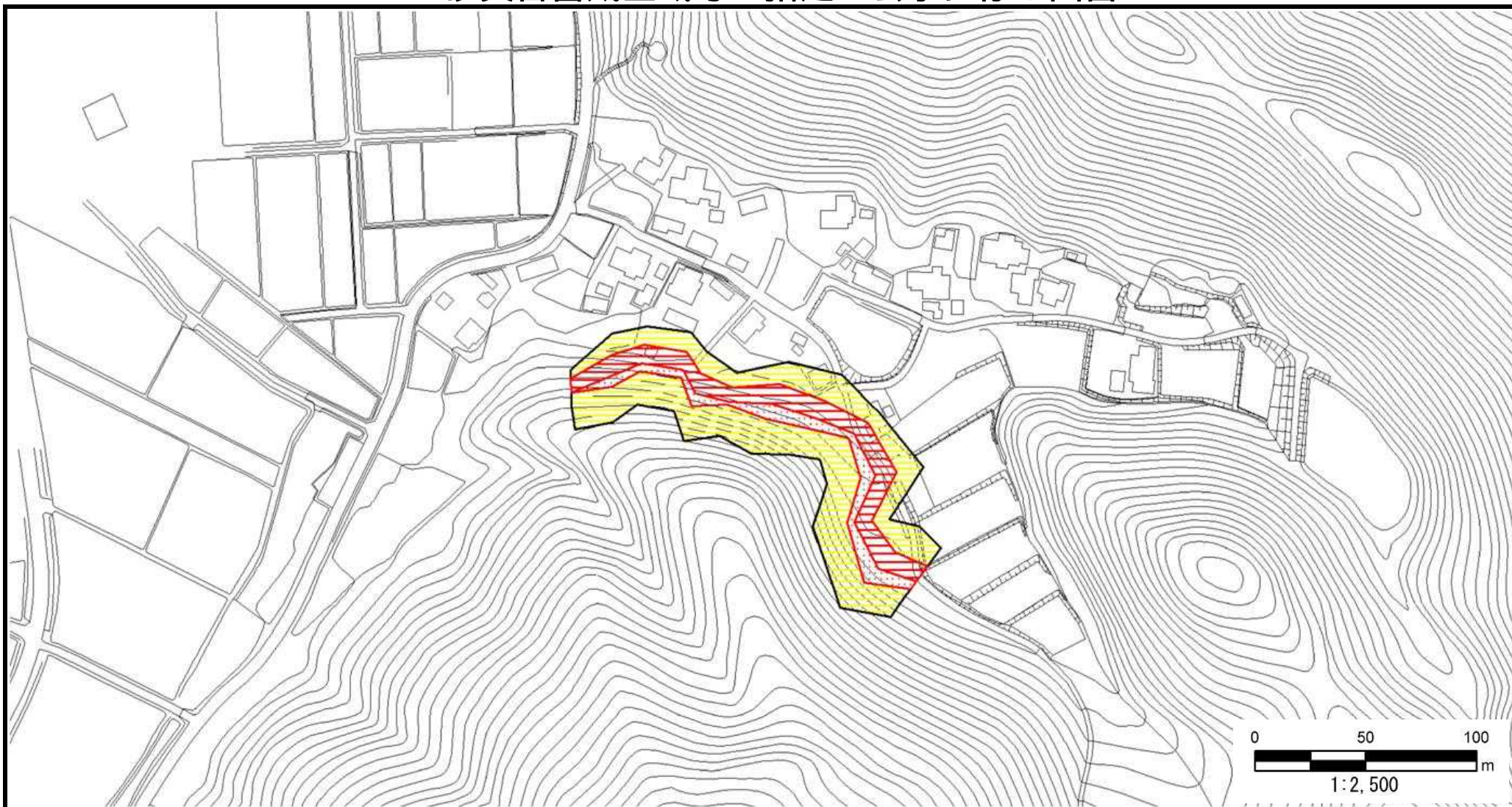






# 土砂災害警戒区域等の指定の公示に係る図書



様式 - 2 (急)

土砂災害警戒区域・  
土砂災害特別警戒区域  
区域図

|   |   |                    |         |                |      |                |
|---|---|--------------------|---------|----------------|------|----------------|
| 土砂災害防止法施行令第二條の基準に該当する区域                                   |  | N<br>縮尺<br>1:2,500 | 自然現象の種類 | 急傾斜地の崩壊        | 箇所番号 | -205.010(3388) |
|   |  |                    | 告示番号    | 新潟県告示第297・298号 | 箇所名  | 柳沢(2)          |
|   |  |                    | 告示年月日   | 平成26年3月7日      | 所在地  | 柏崎市大字矢田        |
|   |  |                    |         |                |      |                |
| 土砂災害防止法施行令第三條の基準に該当する区域                                   |   |                    |         |                |      |                |
| 急傾斜地斜面内の区域  |   |                    |         |                |      |                |
| 土石等の(移動)高さが1m以下の場合、土石等の移動による力が100kN/m <sup>2</sup> を超える区域 |   |                    |         |                |      |                |
| 土石等の堆積の高さが3mを超える区域  |   |                    |         |                |      |                |
| それ以外の区域   |   |                    |         |                |      |                |