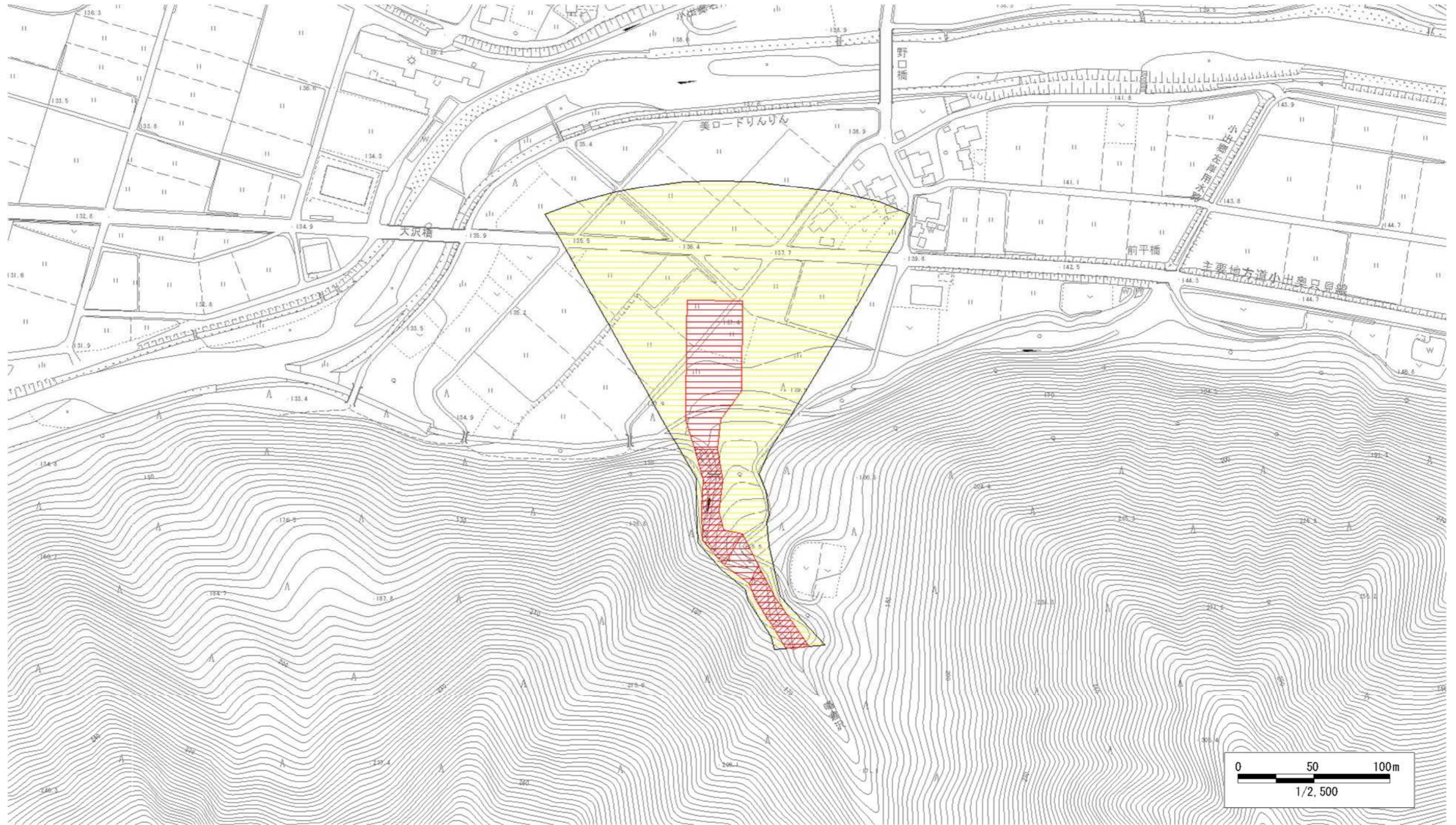






# 土砂災害警戒区域等の指定の公示に係る図書



様式 - 2 (土) 土砂災害警戒区域・土砂災害特別警戒区域 区域図	土砂災害防止法施行令第二条の基準に該当する区域		   	自然現象 の種類 土石流	溪流番号 Y0904- -41
	土砂災害防止法 施行令第三条の 基準に該当する 区域	土砂災害防止法 施行令第三条の 基準に該当する 区域			
	その他の区域	その他の区域	告示年月日 平成26年1月28日	所在地 魚沼市大沢	
			縮尺 1:2,500		