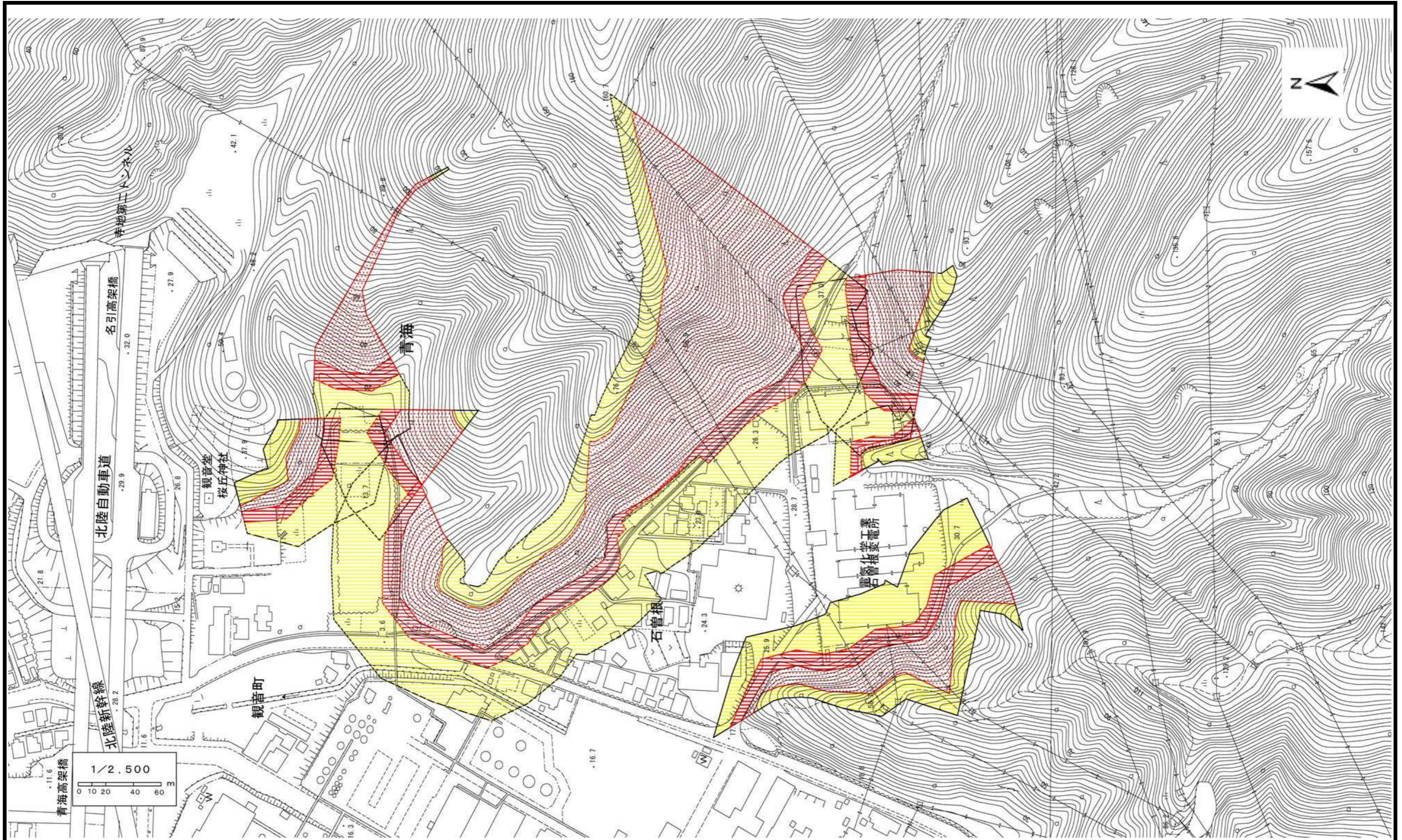






土砂災害警戒区域等の指定の公示に係る図書



様式 - 2 (急) 土砂災害警戒区域・土砂災害特別警戒区域 区域図	土砂災害防止法施行令第二条の基準に該当する区域 		自然現象の種類 急傾斜地の崩壊	箇所番号 -563.002
	土砂災害防止法施行令第二十条の基準に該当する区域 		告示番号 新潟県告示第34・35号	箇所名 石曽根
	土砂災害防止法施行令第二十一条の基準に該当する区域 	縮尺 1:2,500	告示年月日 平成26年1月14日	所在地 糸魚川市大字青海
	それ以外の区域 