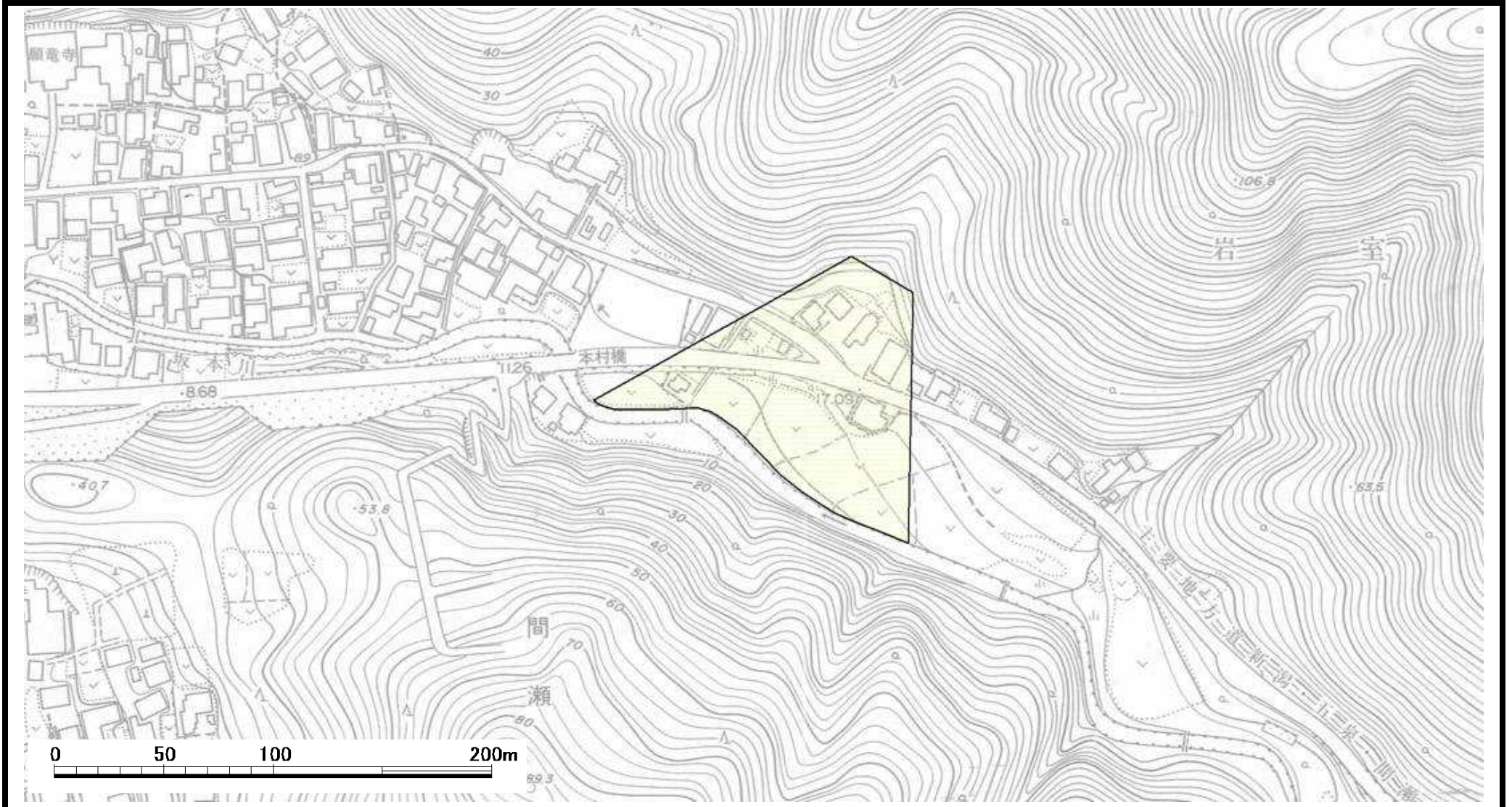




土砂災害警戒区域等の指定の公示に係る図書



様式 - 2 (土) 土砂災害警戒区域 区域図	土砂災害防止法施行令第二条の基準に該当する区域		 縮尺 1:2,500	自然現象の種類	土石流	溪流番号	341- -003
				告示番号	新潟県告示第910号	溪流名	ほんむらさわ 本村沢
				告示年月日	平成20年5月9日	所在地	にいがたけんにしかん(ませ) 新潟市西蒲区間瀬