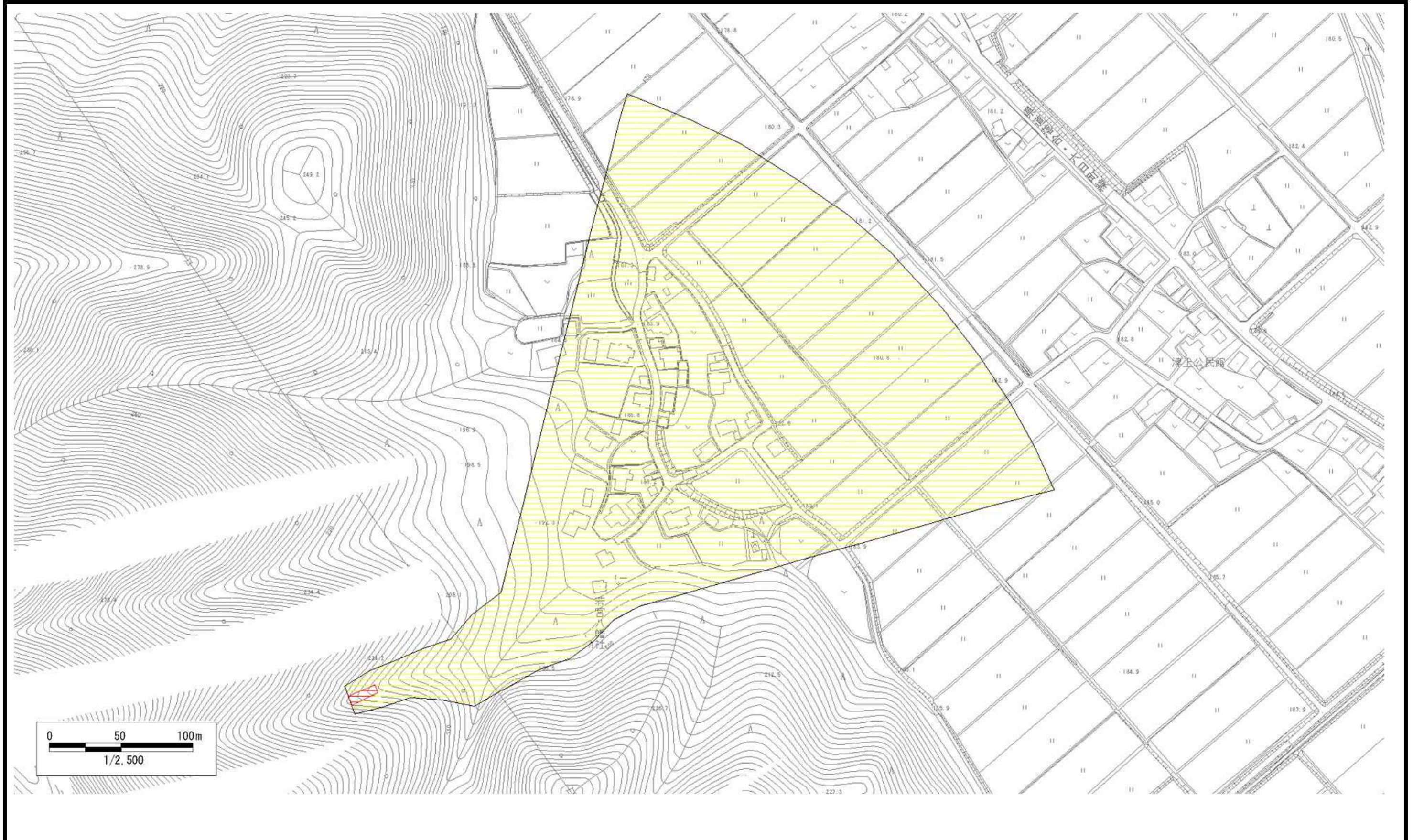






# 土砂災害警戒区域等の指定の公示に係る図書



様式 - 2 (土) 土砂災害警戒区域・土砂災害特別警戒区域 区域図	土砂災害防止法施行令第二条の基準に該当する区域		   	N 縮尺 1:2,500	自然現象の種類	土石流	渓流番号	463-湯沢-005
	土砂災害防止法施行令第三条の基準に該当する区域	土砂の高さが1mを超える場合、建築物に作用する力が50kN/m <sup>2</sup> を超える区域			告示番号	新潟県告示第410・411号	渓流名	坂井入沢(1)
		土砂の高さが1mを超える場合、建築物に作用する力が50kN/m <sup>2</sup> 以下の区域	告示年月日		平成25年3月22日	所在地	南魚沼市津久野	
		その他の区域						