





土砂災害警戒区域等の指定の公示に係る図書



様式 - 2(土)

土砂災害警戒区域・土砂災害特別警戒区域
区域図

土砂災害防止法施行令第二条の基準に該当する区域

土砂災害防止法施行令第三条の基準に該当する区域	   
土砂災害防止法施行令第三条の基準に該当する区域	<p>土砂災害防止法施行令第二条の基準に該当する区域</p> <p>土砂災害防止法施行令第三条の基準に該当する区域</p> <p>その他の区域</p>



縮尺
S=1:2,500

自然現象
の種類

土石流

溪流番号

215- -011

告示番号

新潟県告示第410号

溪流名

マエノザワ
前之沢

告示年月日

平成25年3月22日

所在地

ナガオカシカワ
長岡市九川

新潟県