




土砂災害警戒区域等の指定の公示に係る図書



様式 - 2 (土) 土砂災害警戒区域・土砂災害特別警戒区域 区域図	土砂災害防止法施行令第二条の基準に該当する区域		N 縮尺 1:2,500	自然現象 の種類	土石流	溪流番号	383-津川-003
	土砂災害防止法 施行令第三条の 基準に該当する 区域	土石流の高さが1mを超える場合、建築物に作用 する力が50kN/m ² を超える区域			告示番号	新潟県告示第410・411号	溪流名
	土石流の高さが1mを超える場合、建築物に作用 する力が50kN/m ² 以下の区域			告示年月日	平成25年3月22日	所在地	東蒲原郡阿賀町払川
	その他の区域	