






# 土砂災害警戒区域等の指定の公示に係る図書



様式 - 2 (急) 土砂災害警戒区域・ 土砂災害特別警戒区域 区域図	土砂災害防止法施行令第二条の基準に該当する区域		 縮尺 1:2,500	自然現象の種類	急傾斜地の崩壊	箇所番号	長岡-202.019
	急傾斜地斜面内の区域 			告示番号	新潟県告示第370号	箇所名	高町(5)
	土砂災害防止法施行令第三条の基準に該当する区域 			告示年月日	平成25年3月15日	所在地	長岡市高町、柿町
	土石等の(移動)高さが1m以下の場合、土石等の移動による力が100kN/m <sup>2</sup> を超える区域 						
土石等の堆積の高さが3mを超える区域 							
それ以外の区域 