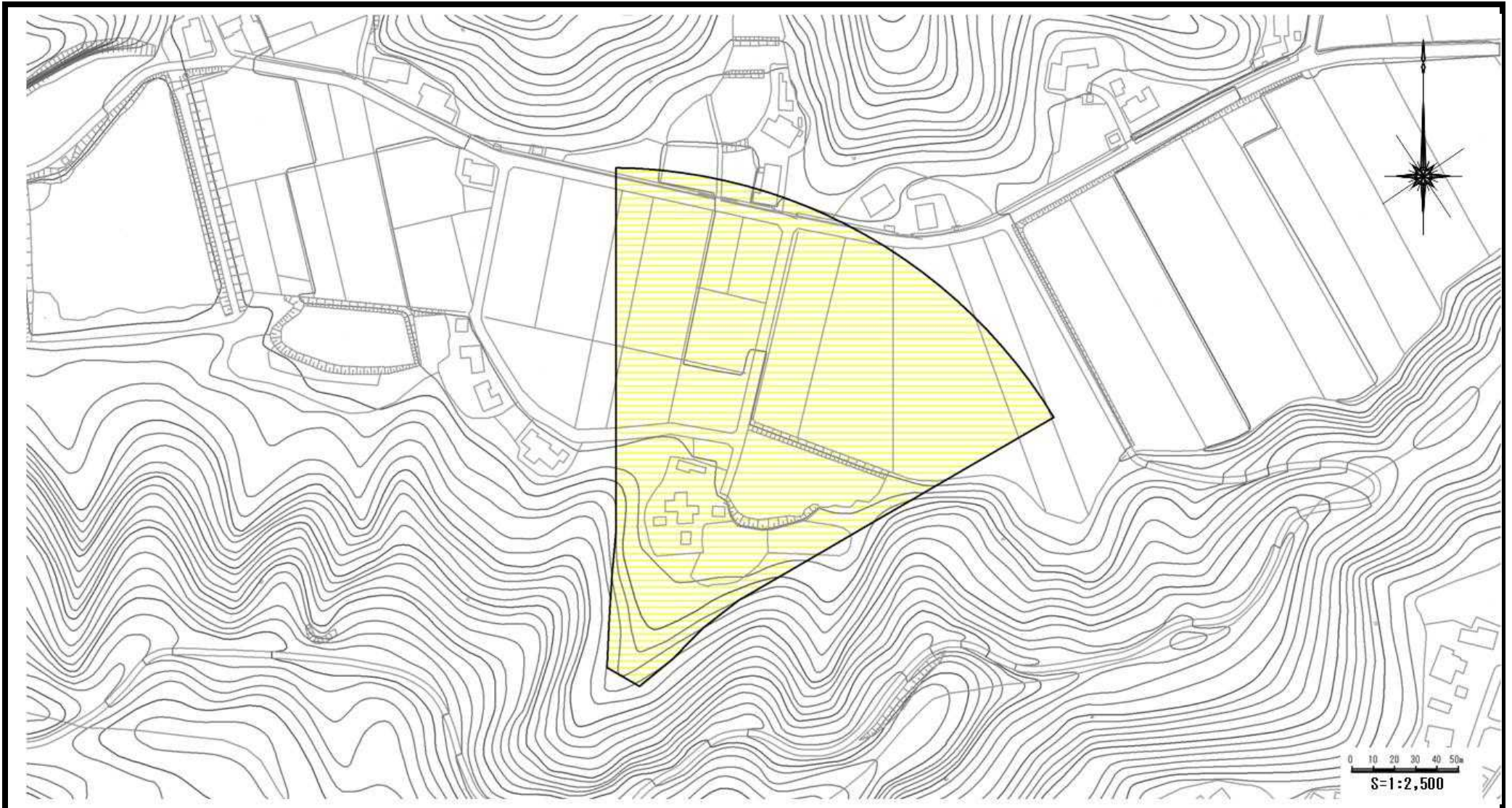






# 土砂災害警戒区域等の指定の公示に係る図書



|  |                         |   |                        |         |            |      |                |
|--|-------------------------|---|------------------------|---------|------------|------|----------------|
| 様式 - 2 (土)<br><br>土砂災害警戒区域・土砂災害特別警戒区域<br>区域図 | 土砂災害防止法施行令第二条の基準に該当する区域 |  | N<br><br>縮尺<br>1:2,500 | 自然現象の種類 | 土石流        | 溪流番号 | 403- -007      |
|  | 土砂災害防止法施行令第三条の基準に該当する区域 |  |                        | 告示番号    | 新潟県告示第370号 | 溪流名  | ジョウワリサワ<br>上割沢 |
|  | 土砂災害防止法施行令第三条の基準に該当する区域 |  |                        | 告示年月日   | 平成25年3月15日 | 所在地  | 長岡市 与板町馬越      |
|  | その他の区域                  |  |                        |         |            |      |                |