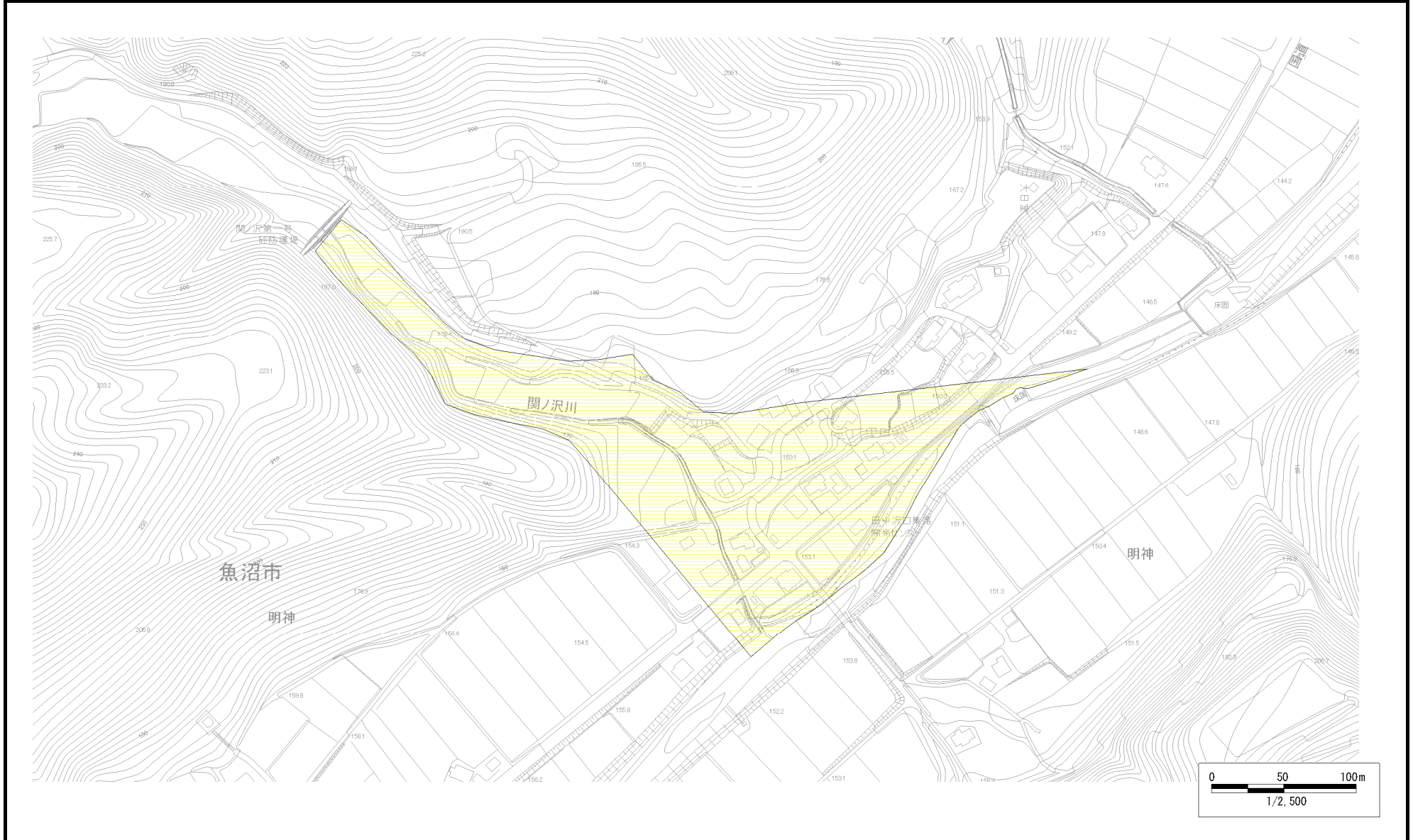





土砂災害警戒区域等の指定の公示に係る図書



様式-2(土) 土砂災害警戒区域・土砂災害特別警戒区域 区域図	土砂災害防止法施行令第二条の基準に該当する区域		N 縮尺 1:2,500	自然現象の種類	土石流	溪流番号	Y0712 I -32	
	土砂災害防止法施行令第三条の基準に該当する区域			告示番号	新潟県告示第486号	溪流名	せきのさわがわ 関ノ沢川	
	その他の区域			告示年月日	平成30年4月20日	所在地	うね高取あまじん 魚沼市明神	