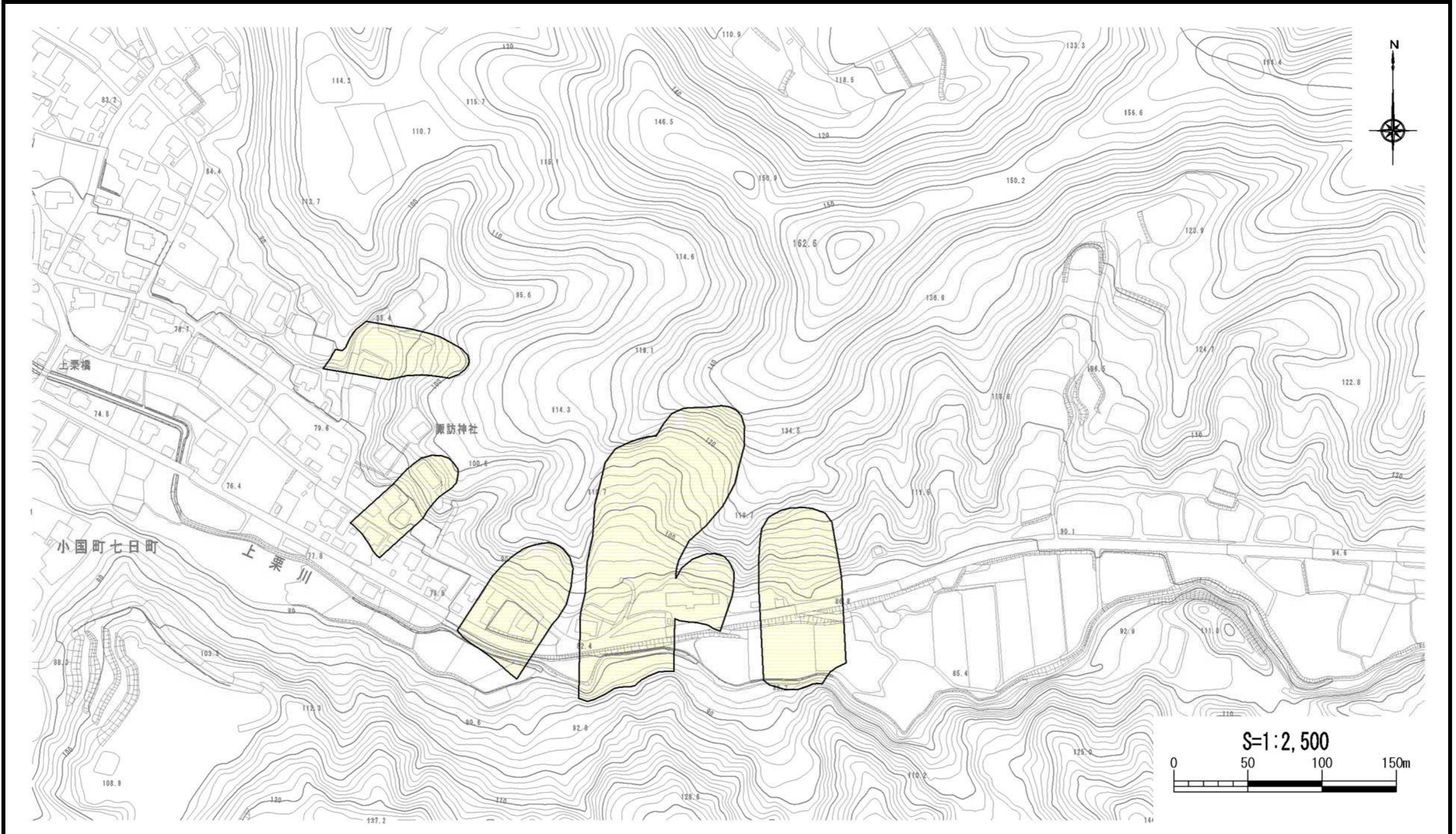





土砂災害警戒区域等の指定の公示に係る図書



様式 - 2(地) 土砂災害警戒区域・土砂災害特別警戒区域 区域図	土砂災害防止法施行令第二条の基準に該当する区域 		自然現象の種類 地滑り	箇所番号 K502.02
	土砂災害防止法施行令第三条の基準に該当する区域 		告示番号 新潟県告示第241号	箇所名 土橋
	地すべり地塊の滑りに伴って生じる土石等の移動による力:F1 F1= (kN/m ²)	縮尺 S=1:2,500	告示年月日 平成25年2月22日	所在地 長岡市小国町七日町