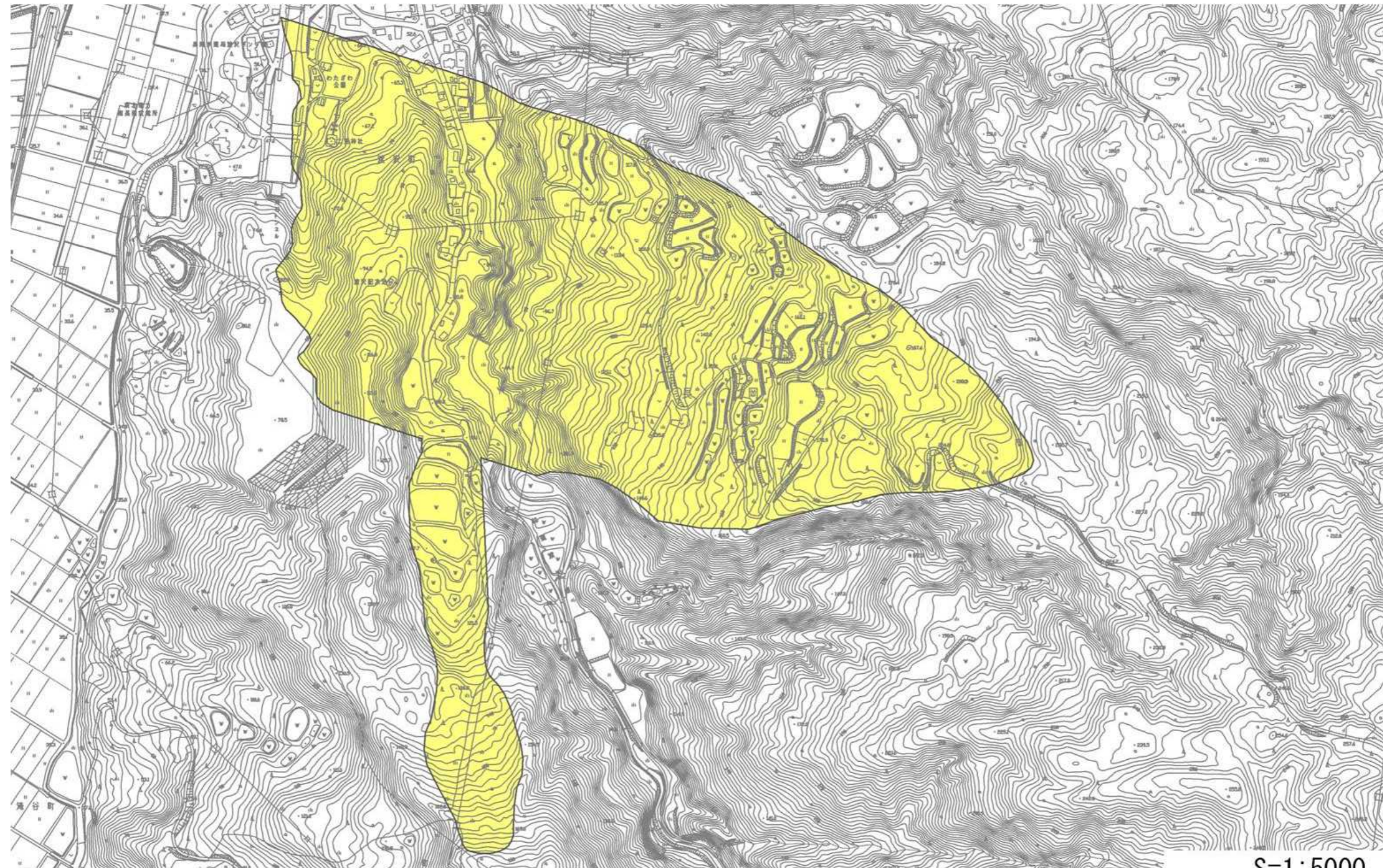


土砂災害警戒区域等の指定の公示に係る図書





S=1:5000



様式 - 2(地)

土砂災害警戒区域・土砂災害特別警戒区域
区域図

土砂災害防止法施行令第二条の基準に該当する区域	
土砂災害防止法施行令第三条の基準に該当する区域	
地すべり地塊の滑りに伴って生じる土石等の移動による力:F1 F1= (kN/m ²)	

縮尺
S=1:5,000

自然現象の種類	地滑り	箇所番号	K-202.17
告示番号	新潟県告示第241号	箇所名	長清水
告示年月日	平成25年2月22日	所在地	長岡市渡沢町