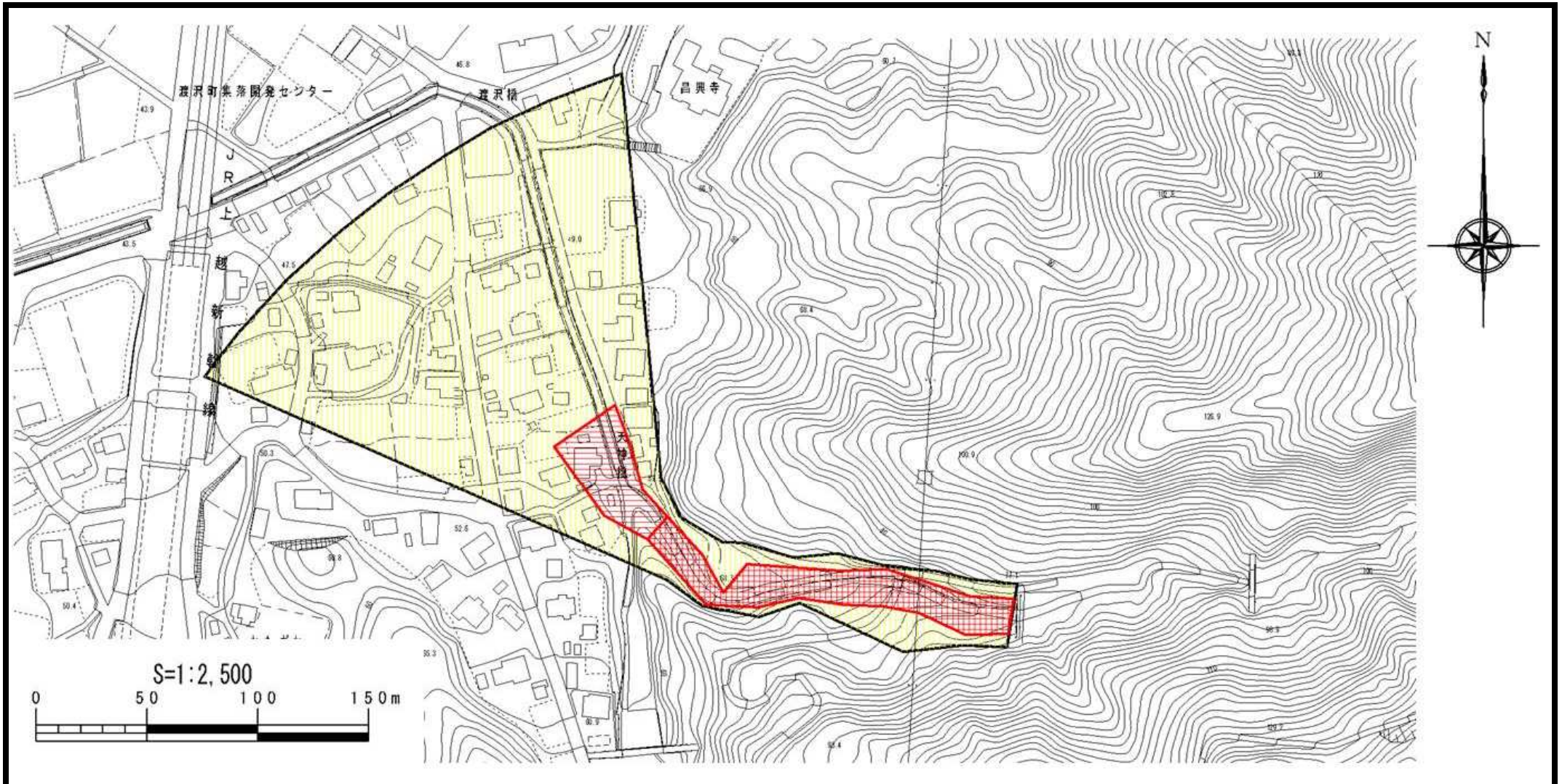




土砂災害警戒区域等の指定の公示に係る図書



様式 - 2(土)

土砂災害警戒区域・土砂災害特別警戒区域
区域図

土砂災害防止法施行令第二条の基準に該当する区域

土砂災害防止法施行令第三条の基準に該当する区域	 土石流の高さが1mを超える場合、建築物に作用する力が50kN/m ² を超える区域
その他の区域	 土石流の高さが1mを超える場合、建築物に作用する力が50kN/m ² 以下の区域



縮尺
S=1:2,500

自然現象の種類	土石流	溪流番号	202- -035
告示番号	新潟県告示第241・242号	溪流名	天神川
告示年月日	平成25年2月22日	所在地	長岡市渡沢町