





土砂災害警戒区域等の指定の公示に係る図書



様式 - 2 (急) 土砂災害警戒区域・ 土砂災害特別警戒区域 区域図	土砂災害防止法施行令第二条の基準に該当する区域		N 縮尺 1:2,500	自然現象の種類	急傾斜地の崩壊	箇所番号	新発田-206.013
	土砂災害防止法施行令第三条の基準に該当する区域			告示番号	新潟県告示第241・242号	箇所名	中居
	土石等の(移動)高さが1m以下の場合、土石等の移動による力が100kN/m ² を超える区域			告示年月日	平成25年2月22日	所在地	新潟県新発田市上中山
	土石等の堆積の高さが3mを超える区域						
	それ以外の区域	