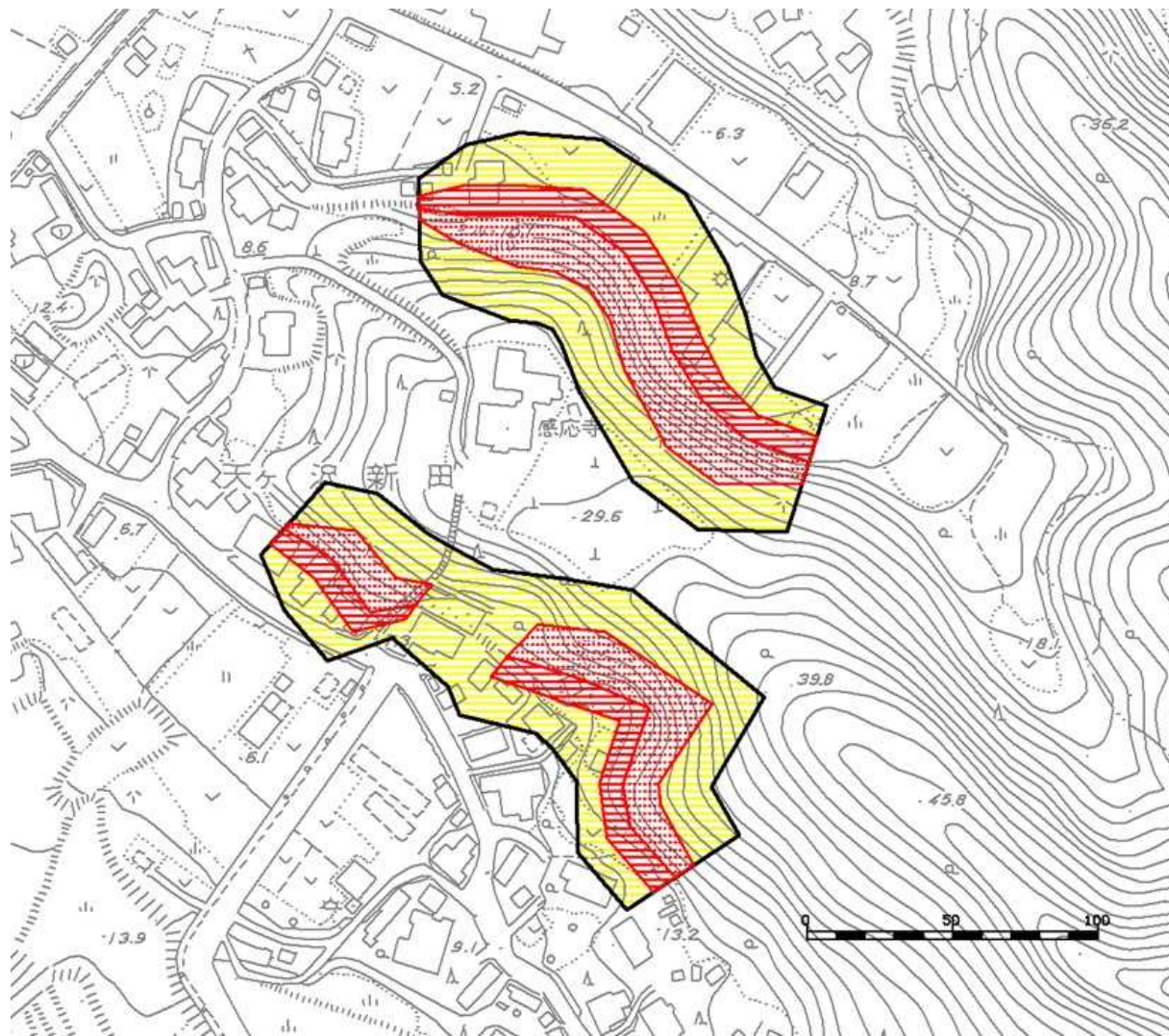







# 土砂災害警戒区域等の指定の公示に係る図書



様式-2 (急)  土砂災害警戒区域・ 土砂災害特別警戒区域 区域図	土砂災害防止法施行令第二条の基準に該当する区域			N 	自然現象の種類	急傾斜地の崩壊	箇所番号	I-321.008 (0250)
	土砂災害防止法施行令第三条の基準に該当する区域				縮尺 1:2,500	告示番号	新潟県告示 第1796(Y)・1345(R)号	箇所名
	土砂等の(移動)高さが1m以下の場合、土砂等の移動による力が100kN/m <sup>2</sup> を超える区域			告示年月日		平成20年11月28日(Y) 平成30年12月21日(R)	所在地	新潟市秋葉区天ヶ沢
	土砂等の堆積の高さが3mを超える区域							
それ以外の区域		