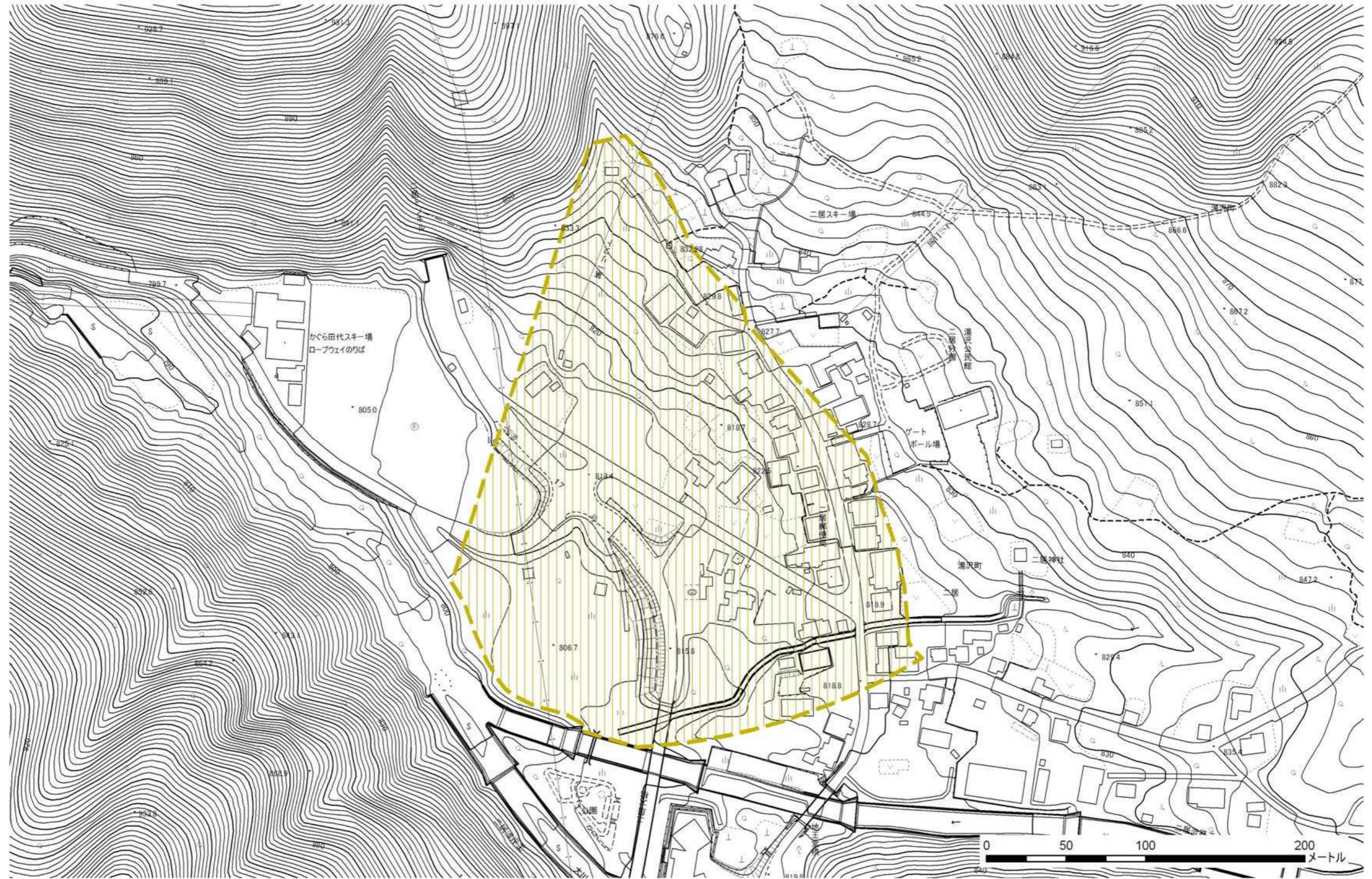






土砂災害警戒区域等の指定の公示に係る図書



様式 - 2 (土)

土砂災害警戒区域・土砂災害特別警戒区域
区域図

土砂災害防止法施行令第二条の基準に該当する区域			N 縮尺 1:2,500
土砂災害防止法 施行令第三条の 基準に該当する 区域	土石流の高さが1mを超える場合、建築物に作用する力が50kN/m ² を超える区域		
	土石流の高さが1mを超える場合、建築物に作用する力が50kN/m ² 以下の区域		
	その他の区域		

自然現象 の種類	土石流	溪流番号	Y1513- -07
告示番号	新潟県告示第241号	溪流名	二居峠(3)
告示年月日	平成25年2月22日	所在地	南魚沼郡湯沢町三国