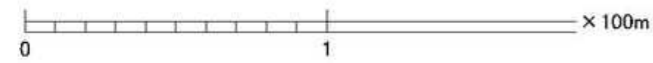
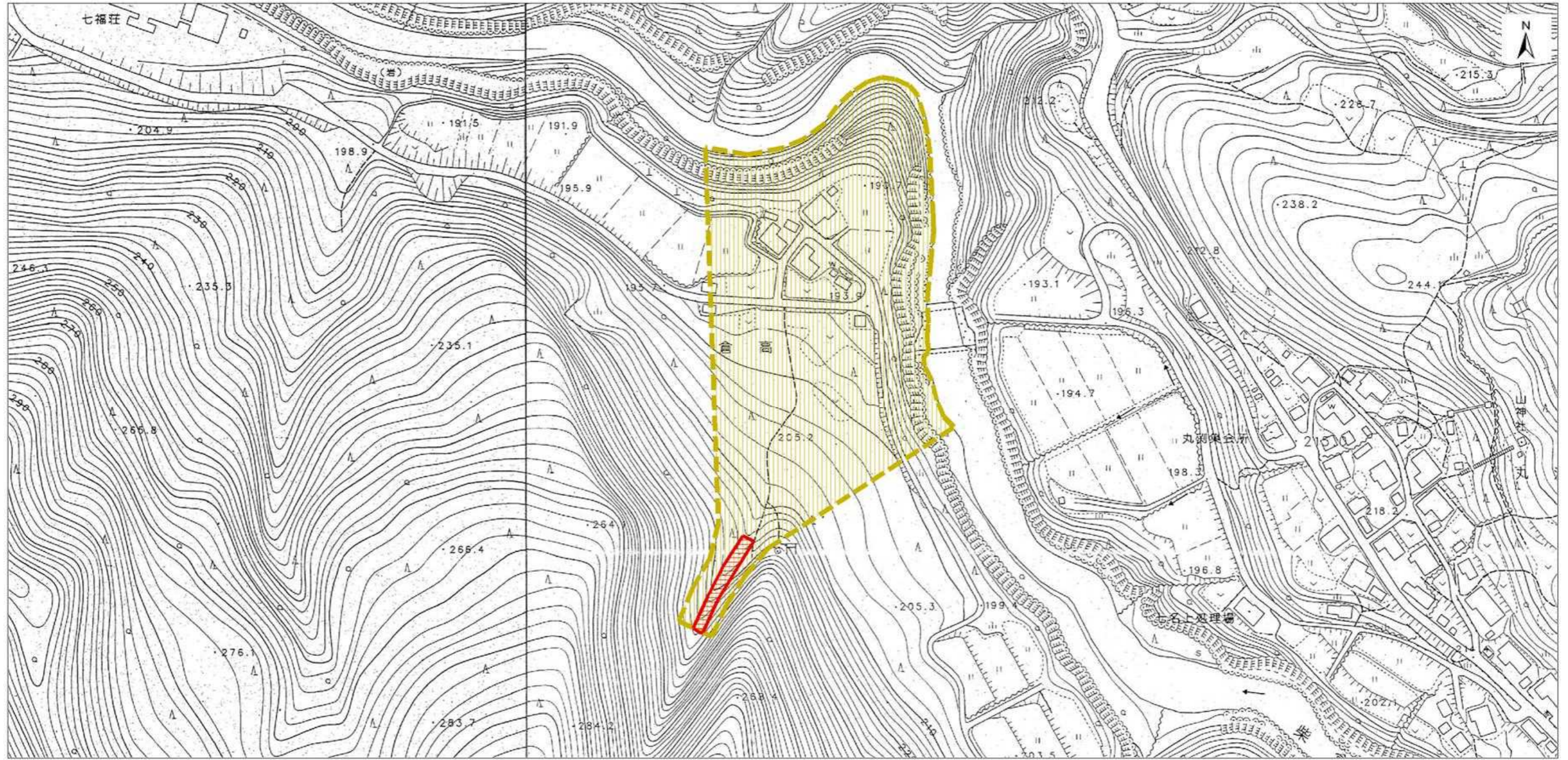


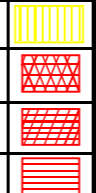
# 土砂災害警戒区域等の指定の公示に係る図書



様式 - 2 (土)  
土砂災害警戒区域・土砂災害特別警戒区域  
区域図

土砂災害防止法施行令第二条の基準に該当する区域

土砂災害防止法  
施行令第三条の  
基準に該当する  
区域



縮尺  
1:2,500

自然現象の種類	土石流	溪流番号	383- -006
告示番号	新潟県告示第144・145号	溪流名	宮ノ沢
告示年月日	平成25年2月5日	所在地	東蒲原郡阿賀町七名乙