





土砂災害警戒区域等の指定の公示に係る図書



様式 - 2 (急) 土砂災害警戒区域・ 土砂災害特別警戒区域 区域図	土砂災害防止法施行令第二条の基準に該当する区域		 縮尺 1:2,500	自然現象の種類	急傾斜地の崩壊	箇所番号	-381.006(2456)	
	土砂災害防止法施行令第三条の基準に該当する区域	急傾斜地斜面内の区域		  	告示番号	新潟県告示第144・145号	箇所名	大牧(2)
		土石等の(移動)高さが1m以下の場合、土石等の移動による力が 100kN/m^2 を超える区域			告示年月日	平成25年2月5日	所在地	阿賀町大牧
		土石等の堆積の高さが3mを超える区域						
	それ以外の区域							