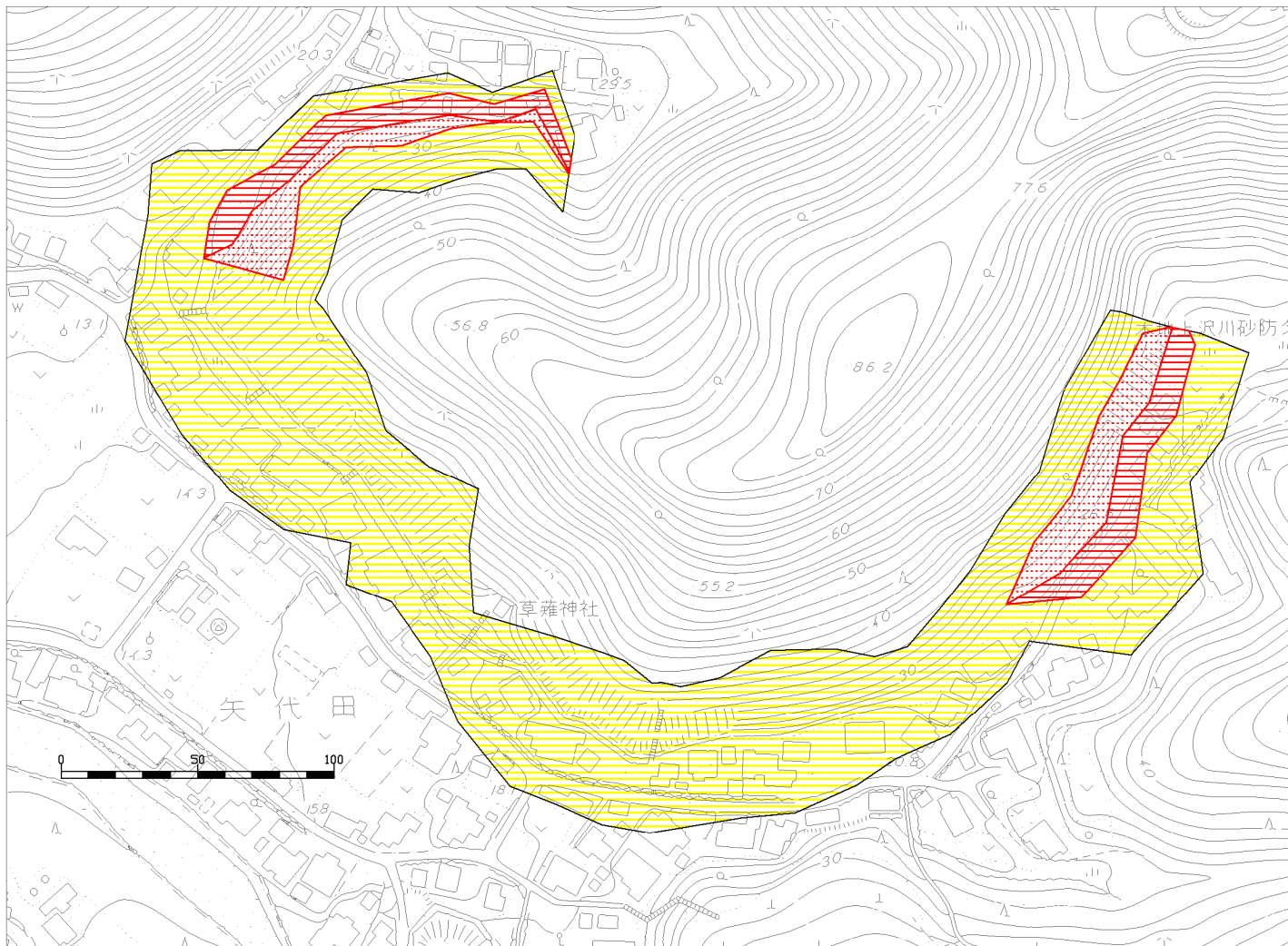






# 土砂災害警戒区域等の指定の公示に係る図書



様式 - 2 (急)

土砂災害警戒区域・  
土砂災害特別警戒区域 区域図

土砂災害防止法施行令第2条の基準に該当する区域		 縮尺 1:2,500	自然現象の種類	急傾斜地の崩壊	箇所番号	-321.005(0247)
土砂災害防止法施行令第3条の基準に該当する区域			告示番号	新潟県告示第1357号 新潟県告示第1358号	箇所名	本地日向
それ以外の区域			告示年月日	平成18年9月19日	所在地	新潟市大字矢代田